KATASTRÁLNÍ SITUACE
M 1:1000

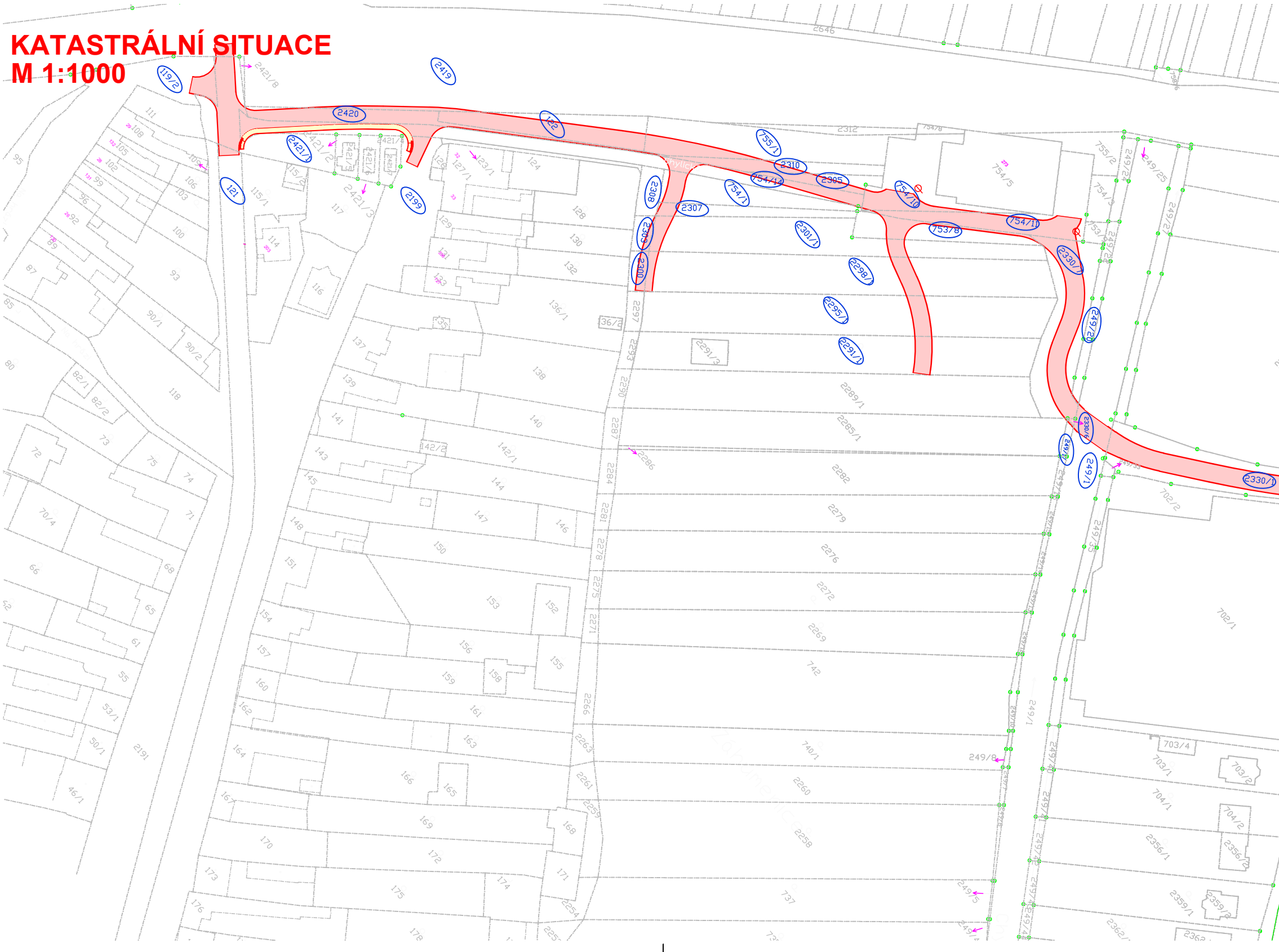
119/2
2419
2420
122
2421/1
121
2199
755/1
2310
2305
754/14
2307
754/1
2308
2303
2300
754/10
754/11
753/8
2301/1
2298/1
2295/1
2291/1
2330/1
249/20
2330/6
249/17
249/1
2330/1
2646
2421/8
2421/2
2421/3
2312
754/5
755/2
249/24
249/25
249/22
136/1
136/2
2297
2293
2290
2287
2286
2284
2281
2278
2275
2271
2266
2263
2261
2259
2254
2291/3
2289/1
2285/1
2282
2279
2276
2272
2269
742
740/1
2260
2258
737
249/8
249/5
249/33
702/2
702/1
703/4
703/1
703/2
704/1
704/2
2356/1
2356/2
2359/1
2359/2
2362
124
128
130
132
137
138
139
140
141
142/1
142/2
143
144
145
146
147
148
150
151
152
153
154
155
156
157
158
159
160
161
162
163
164
165
166
167
168
169
170
171
172
173
174
175
176
178
116
117
114
115/1
111
108
106
105
103
102
100
99
96
95
93
92
90/1
90/2
89
87
85
82/1
82/2
80
75
74
73
72
71
70/4
68
66
65
62
61
55
53/1
50/1
46/1
2191
118

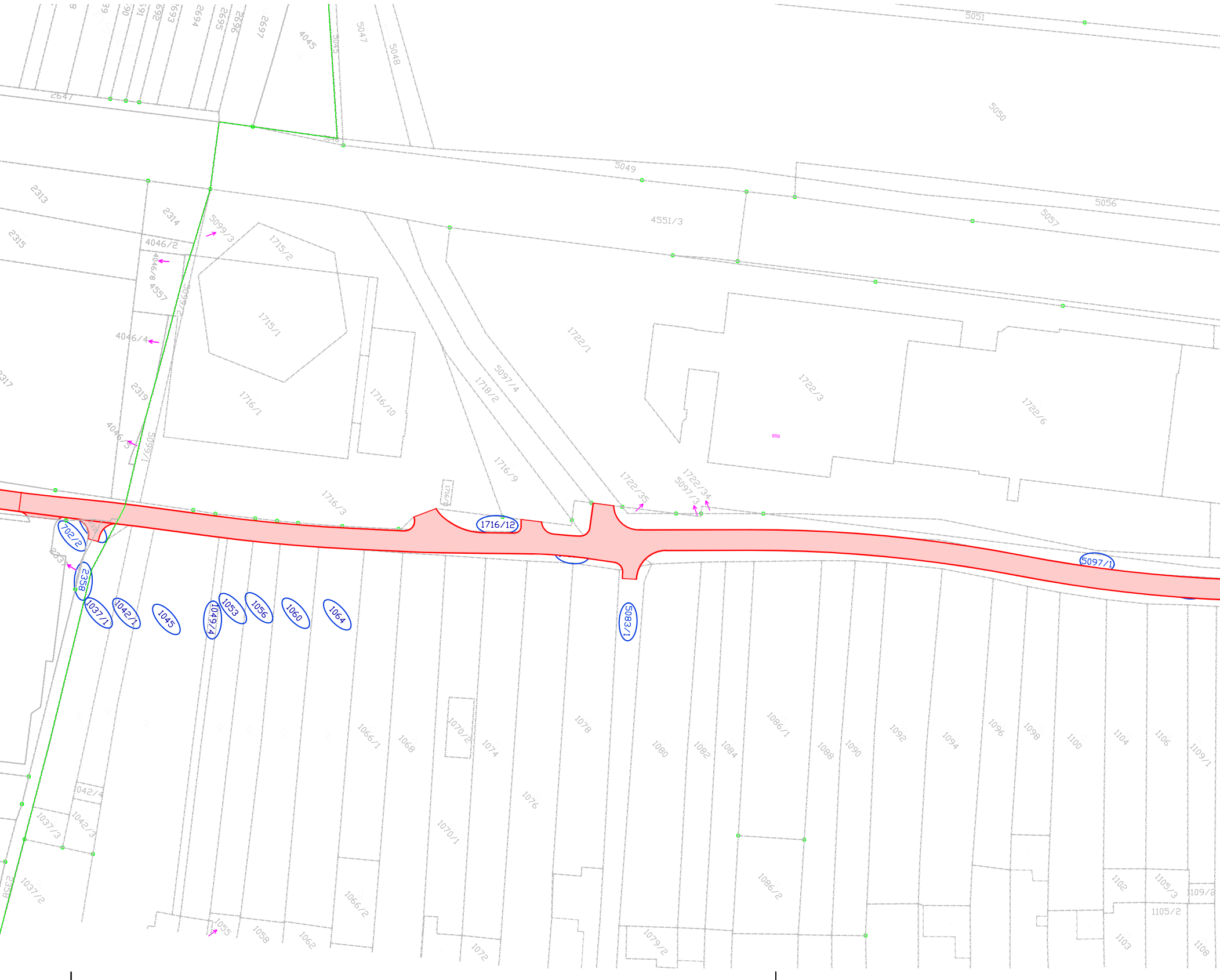

2647
2694
2695
2697
4045
5045
5047
5048
5051
5050
5049
5056
5057
4551/3
2313
2314
2315
5099/3
4046/2
4046/8
4557
1715/2
1715/1
4046/4
2319
1716/1
1716/10
1722/1
5097/4
1718/2
1722/3
1722/6
1716/9
1716/3
1722/35
1722/34
5097/3
1716/12
702/2
2358
1037/1
1042/1
1045
1049/4
1053
1056
1060
1064
5083/1
5097/1
1066/1
1068
1070/2
1074
1078
1080
1082
1084
1086/1
1088
1090
1092
1094
1096
1098
1100
1104
1106
1109/1
1076
1070/1
1042/4
1037/3
1042/3
1037/2
1066/2
1086/2
1102
1105/3
1109/2
1105/2
1055
1058
1062
1072
1079/2
1103
1108

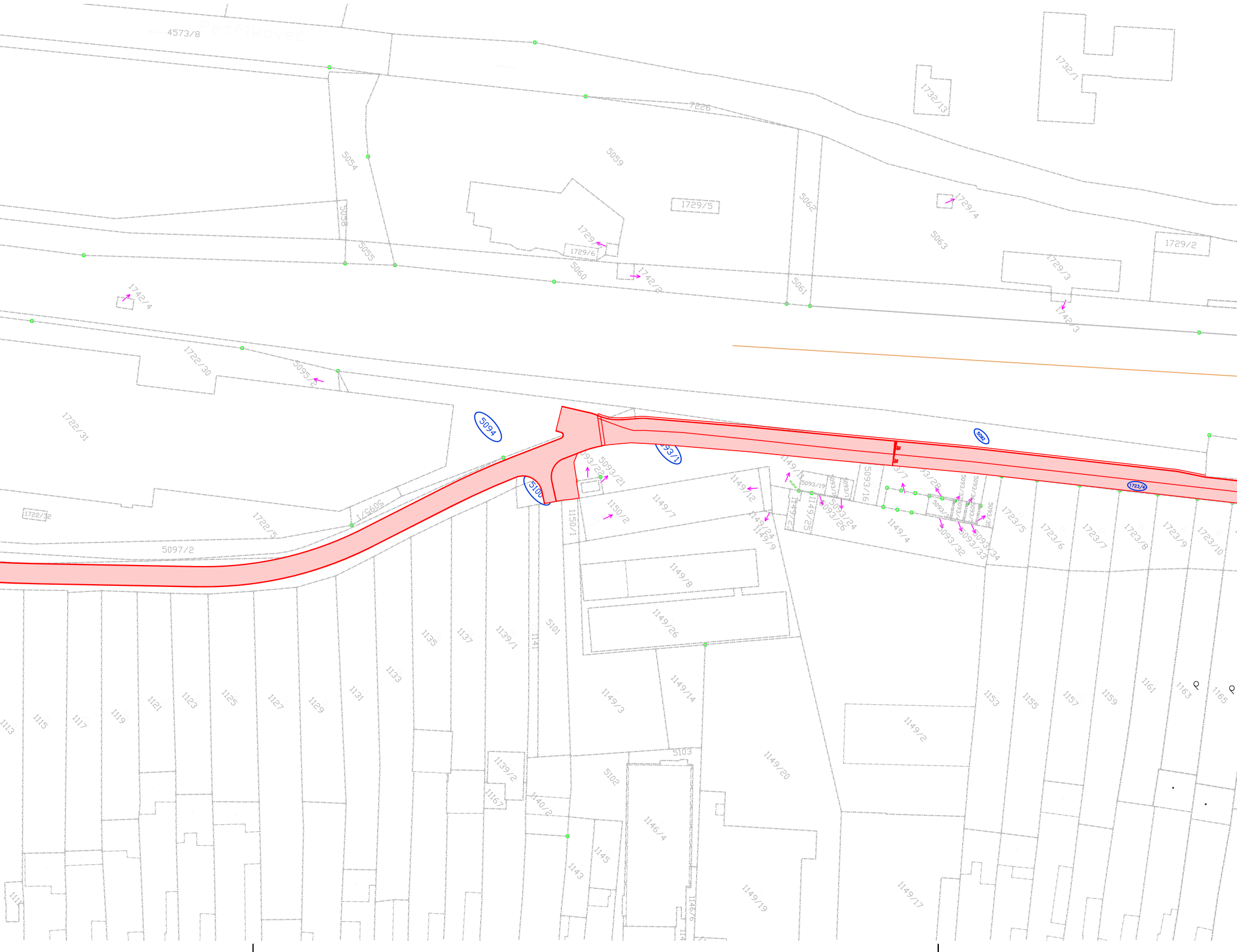
Petřkovec
4573/8
5054
5059
1732/1
1732/13
1729/5
1729/4
5062
5063
1729/2
1729/6
1729
5058
5055
5060
1742/2
5061
1729/3
1742/3
1742/4
1722/30
5095/2
1722/31
5094
5093/1
5092
1723/4
5100
1722/32
1722/5
5097/2
5093/21
1150/1
1150/2
1149/12
1149/7
5093/19
5093/16
1149/25
5093/24
5093/26
1149/4
5093/32
5093/33
5093/34
1723/5
1723/6
1723/7
1723/8
1723/9
1723/10
1149/9
1149/8
1149/26
5101
1135
1137
1139/1
1141
1133
1131
1129
1127
1125
1123
1121
1119
1117
1115
1113
1149/3
1149/14
1149/2
1149/20
5103
5102
1139/2
1140/2
1146/4
1145
1143
1149/19
1149/17
1153
1155
1157
1159
1161
1163
1165

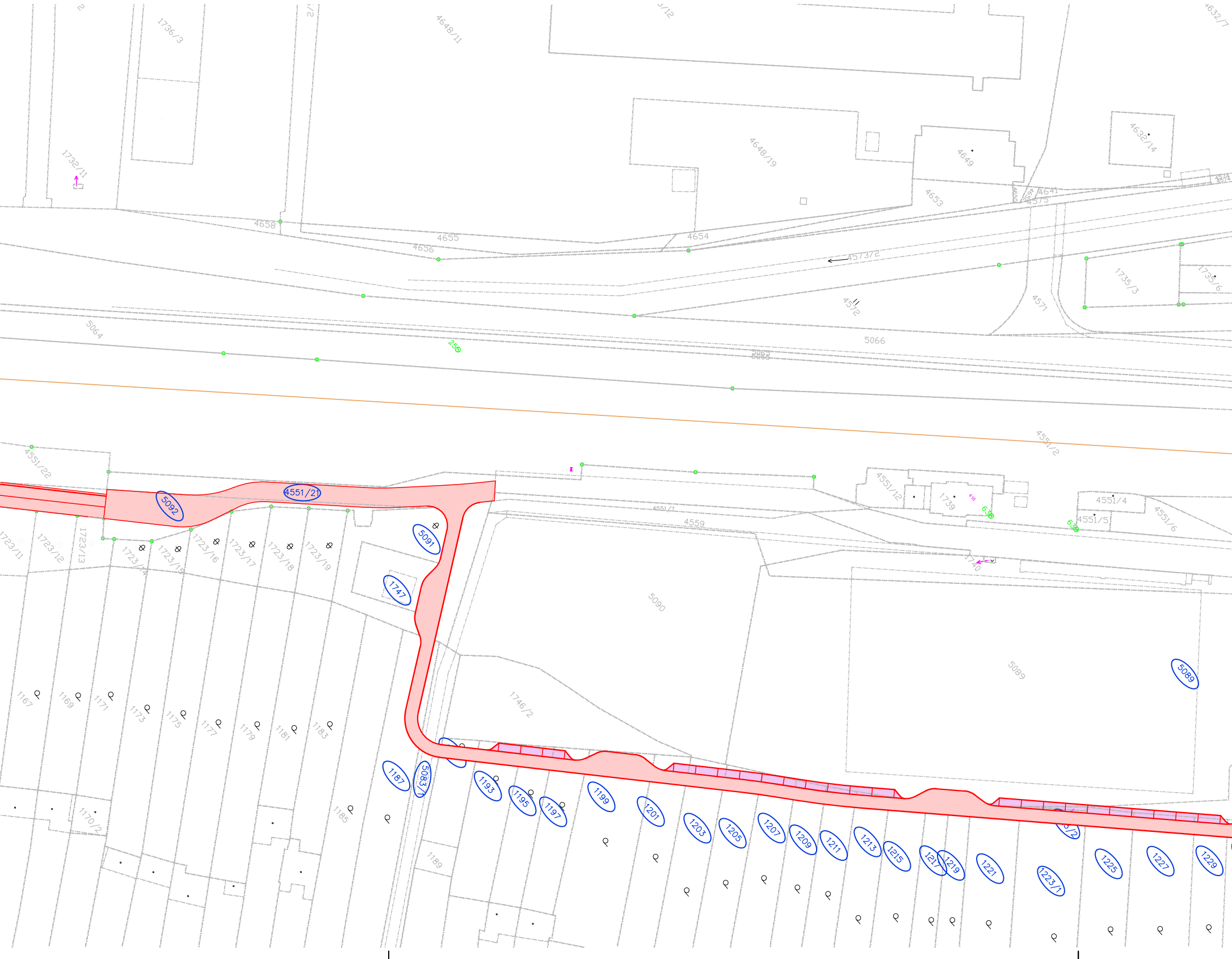
1736/3
4648/11
1732/11
4648/19
4649
4632/14
4658
4655
4656
4654
4653
4641
4575
4573/2
4572
4571
1735/3
1735/6
5064
5066
4551/22
4551/21
5092
5091
1747
4551/12
1739
4551/7
4559
4551/4
4551/5
4551/6
4551/2
1740
1723/11
1723/12
1723/13
1723/14
1723/15
1723/16
1723/17
1723/18
1723/19
5090
5089
1746/2
1167
1169
1171
1173
1175
1177
1179
1181
1183
1185
1187
5083/1
1189
1170/2
1193
1195
1197
1199
1201
1203
1205
1207
1209
1211
1213
1215
1217
1219
1221
1223/1
1225
1227
1229

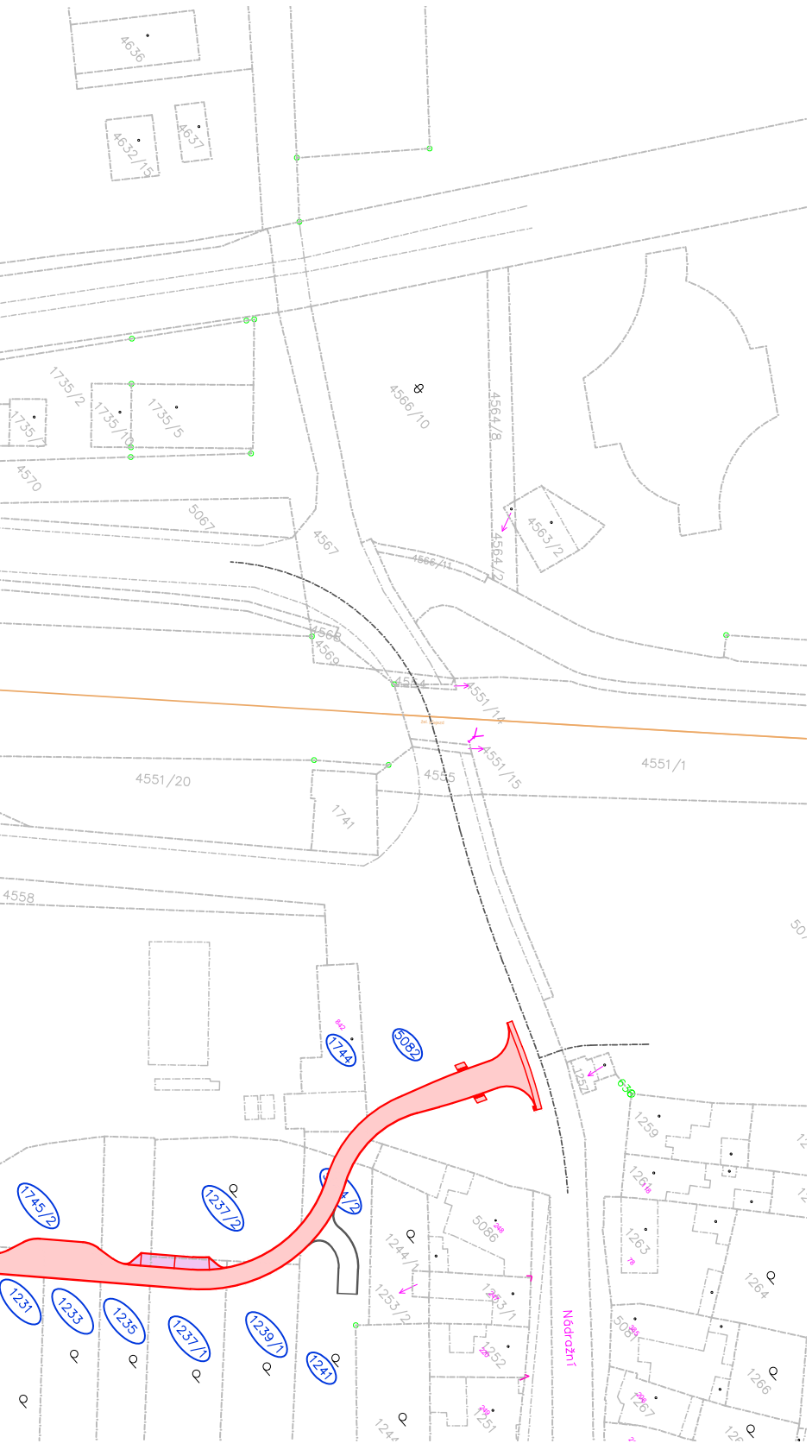
4636
4637
4632/15
1735/2
1735/1
1735/5
1735
4570
4566/10
4564/8
4563/2
5067
4567
4566/11
4564/2
4568
4569
4551/14
4551/15
4551/1
4551/20
4555
1741
4558
1744
5082
1745/2
1237/2
1231
1233
1235
1237/1
1239/1
1241
5086
1244
1253/2
1253/1
1252
1251
1259
1261
1263
1264
1266
1267
5081
636
Nádražní

LEGENDA OBJEKTŮ:

stav	návrh	
1		RODINNÉ DOMY
	.14	OZNAČENÍ DOTČENÝCH POZEMKŮ STAVBOU
— · — · —		HRANICE PARCEL–DLE KN

SOUŘADNICOVÝ SYSTÉM: JTSK
VÝŠKOVÝ SYSTÉM: Balt p.v.
POLOHA STÁVAJÍCÍCH INŽENÝRSKÝCH SÍTÍ JE INFORMATIVNÍ

VYPRACOVAL:	ZODP.PROJEKT.	KRESLIL:	VED.PROJEKCE	NELL PROJEKT s. r. o. Kvítková 3687 760 01 Zlín
Ing.Iva Svačinová	Ing. Karel Kuchař Ing.arch.Martin Špiller	Ing.Iva Svačinová	Zuzana Kuchařová	
KRAJ: ZLÍNSKÝ		K.Ú.:OSTROŽSKÁ NOVÁ VES,CHYLICE		FORMÁT 7xA4
STAVEBNÍK: OSTROŽSKÁ NOVÁ VES				DATUM 3/2023
AKCE: KOMUNIKACE UL. SPORTOVNÍ				STUPEŇ ÚZEMNÍ STUDIE
				ZAKÁZK. ČÍSLO
OBSAH: KATASTRÁLNÍ SITUACE				MĚŘÍTKO: 1:1000 / ČÍSLO VÝKRESU B.1.