
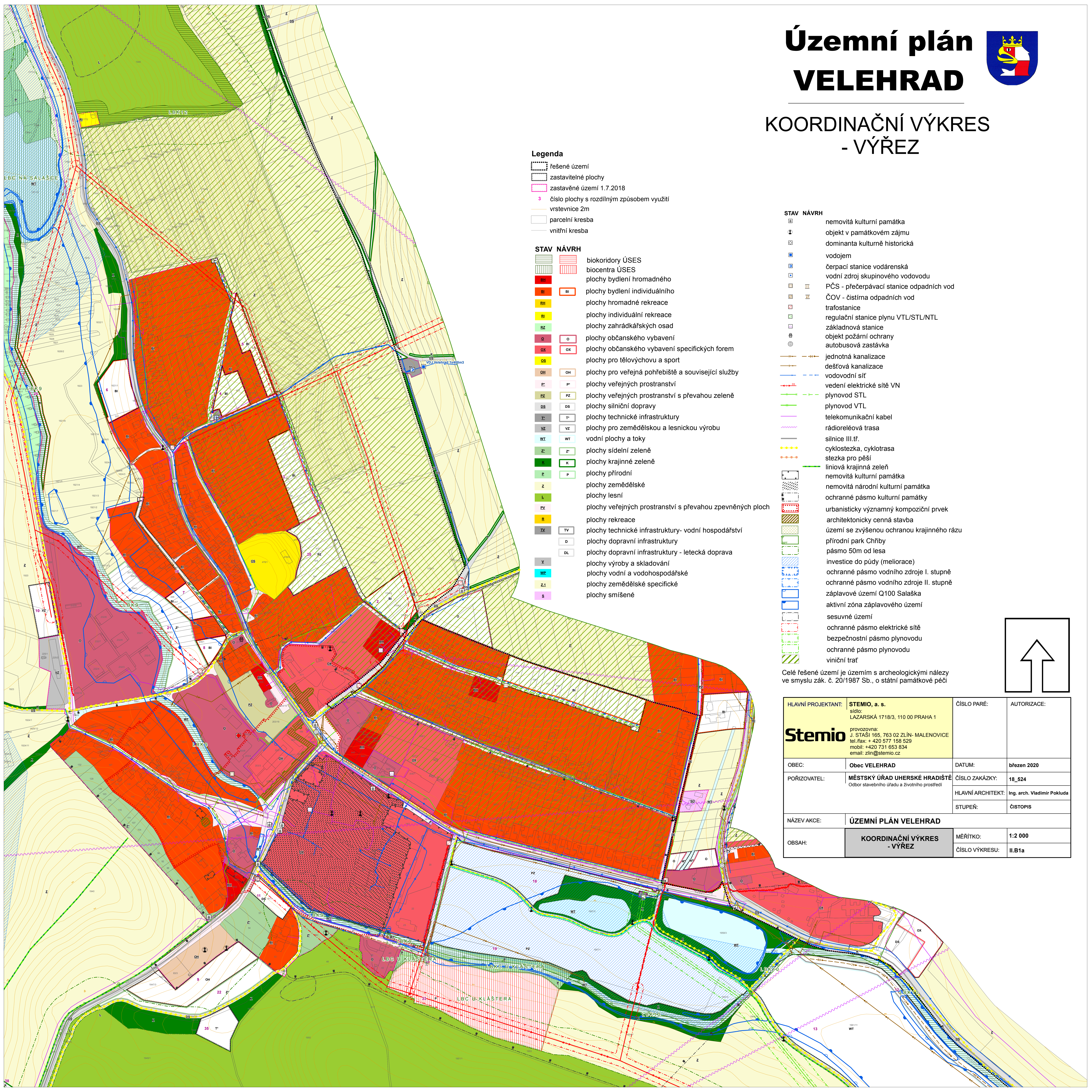


Územní plán VELEHRAD



KOORDINAČNÍ VÝKRES - VÝŘEZ



Legenda

- řešené území
- zastavitelné plochy
- zastavěné území 1.7.2018
- číslo plochy s rozdílným způsobem využití vrstevnice 2m
- parcelní kresba
- vnitřní kresba

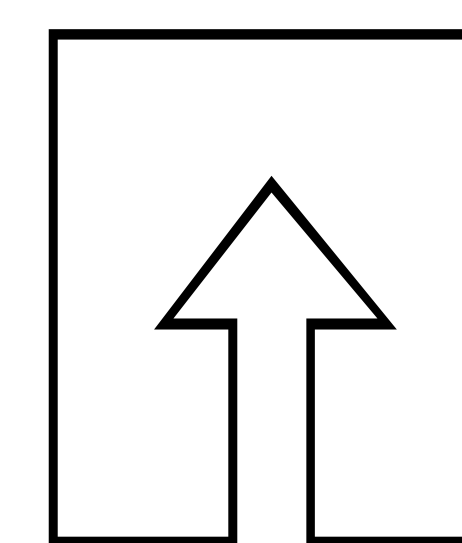
STAV NÁVRH

- biokoridory ÚSES
- biocentra ÚSES
- plochy bydlení hromadného
- plochy bydlení individuálního
- plochy hromadné rekreace
- plochy individuální rekreace
- plochy zahrádkářských osad
- plochy občanského vybavení
- plochy občanského vybavení specifických forem
- plochy pro tělovýchovu a sport
- plochy pro veřejná pohřebiště a související služby
- plochy veřejných prostranství
- plochy veřejných prostranství s převahou zeleně
- plochy silniční dopravy
- plochy technické infrastruktury
- plochy zemědělskou a lesnickou výrobu
- vodní plochy a toky
- plochy sídelní zeleně
- plochy krajinné zeleně
- plochy přírodní
- plochy zemědělské
- plochy lesní
- plochy veřejných prostranství s převahou zpevněných ploch
- plochy rekreace
- plochy technické infrastruktury- vodní hospodářství
- plochy dopravní infrastruktury
- plochy výroby a skladování
- plochy vodní a vodohospodářské
- plochy zemědělské specifické
- plochy smíšené

STAV NÁVRH

- nemovitá kulturní památka
- objekt v památkovém zájmu
- dominanta kulturně historická
- vodojem
- čerpací stanice vodárenská
- vodní zdroj skupinového vodovodu
- PČS - přečerpávací stanice odpadních vod
- ČOV - čistírna odpadních vod
- trafostanice
- regulační stanice plynu VTL/STL/NTL
- základnová stanice
- objekt požární ochrany
- autobusová zastávka
- jednotná kanalizace
- dešťová kanalizace
- vodovodní síť
- vedení elektrické sítě VN
- plynovod STL
- plynovod VTL
- telekomunikační kabel
- rádioroleová trasa
- silnice III.tř.
- cyklostezka, cyklotrasa
- stezka pro pěší
- liniová krajinná zeleně
- nemovitá kulturní památka
- nemovitá národní kulturní památka
- ochranné pásmo kulturní památky
- urbanisticky významný kompoziční prvek
- architektonicky cenná stavba
- území se zvýšenou ochranou krajinného rázu
- přírodní park Chřiby
- pásmo 50m od lesa
- investice do půdy (meliorace)
- ochranné pásmo vodního zdroje I. stupně
- ochranné pásmo vodního zdroje II. stupně
- záplavové území Q100 Salaška
- aktivní zóna záplavového území
- sesuvné území
- ochranné pásmo elektrické sítě
- bezpečnostní pásmo plynovodu
- ochranné pásmo plynovodu
- viniční trať

Celé řešené území je územím s archeologickými nálezy ve smyslu zák. č. 20/1987 Sb., o státní památkové péči



| | | | |
|--------------------|---|-------------------|-----------------------------|
| HLAVNÍ PROJEKTANT: | STEMIO, a. s. sídlo: LAZARSKÁ 1718/3, 110 00 PRAHA 1 | ČÍSLO PARÉ: | AUTORIZACE: |
| Stemio | provozovna: J. STAŠI 165, 763 02 ZLÍN- MALENOVICE tel./fax: + 420 577 158 529 mobil: +420 731 653 834 email: zlin@stemio.cz | DATUM: | březen 2020 |
| OBEC: | Obec VELEHRAD | ČÍSLO ZAKÁZKY: | 18_524 |
| POŘIZOVATEL: | MĚSTSKÝ ÚŘAD UHERSKÉ HRADIŠTĚ Odd. stavebního úřadu a životního prostředí | HLAVNÍ ARCHITEKT: | Ing. arch. Vladimír Pokluda |
| NÁZEV AKCE: | ÚZEMNÍ PLÁN VELEHRAD | STUPEŇ: | ČISTOPIS |
| OBSAH: | KOORDINAČNÍ VÝKRES - VÝŘEZ | MĚŘITKO: | 1:2 000 |
| | | ČÍSLO VÝKRESU: | II.B1a |