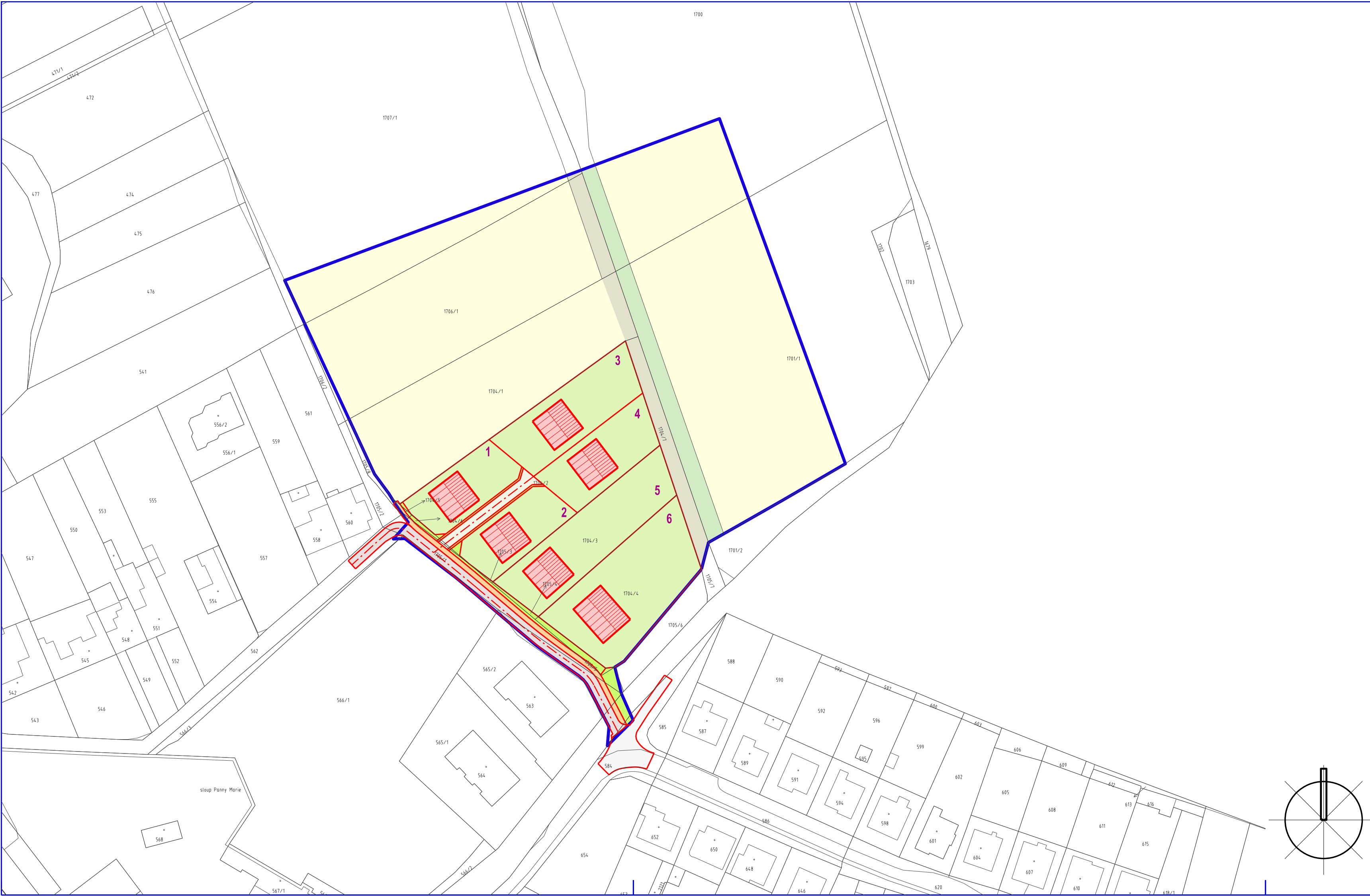














ÚZEMNÍ STUDIE VELEHRAD

LOKALITA BI 3



-  HRANICE ŘEŠENÉHO ÚZEMÍ
-  HRANICE POZEMKŮ
-  RODINNÉ DOMY
-  PLOCHY INDIVIDUÁLNÍHO BYDLENÍ
-  PLOCHY KOMUNIKACÍ
-  PLOCHY POJÍZDNÝCH CHODNÍKŮ
-  PLOCHY SJEZDŮ K RODINNÝM DOMŮM
-  PLOCHY ZELENÝCH PÁSŮ PODÉL KOMUNIKACÍ
-  PLOCHY KRAJINNÉ ZELENĚ
-  STAVAJÍCÍ PLOCHY KOMUNIKACÍ
-  STAVAJÍCÍ PLOCHY ÚČELOVÝCH KOMUNIKACÍ
-  STÁVAJÍCÍ PLOCHY ZPF

 Ing. arch. Vladimír Dujka, Kamenná 3858, Zlín 760 01		
Pořizovatel: Městský úřad Uherské Hradiště, odbor stavebního úřadu a životního prostředí	Zak.č.:	05/2019
Obec: Velehrad	Okres: Uherské Hradiště	Kraj: Zlínský
Akce:	Arch.č.:	650/18
	Formát:	3 A4
	Stupeň: ÚZEMNÍ STUDIE	
	Datum:	04/2019
	Měřítko:	1:1 000
Obsah:	URBANISTICKÉ ŘEŠENÍ	č.v.:
		2