






ÚZEMNÍ PLÁN TUČAPY

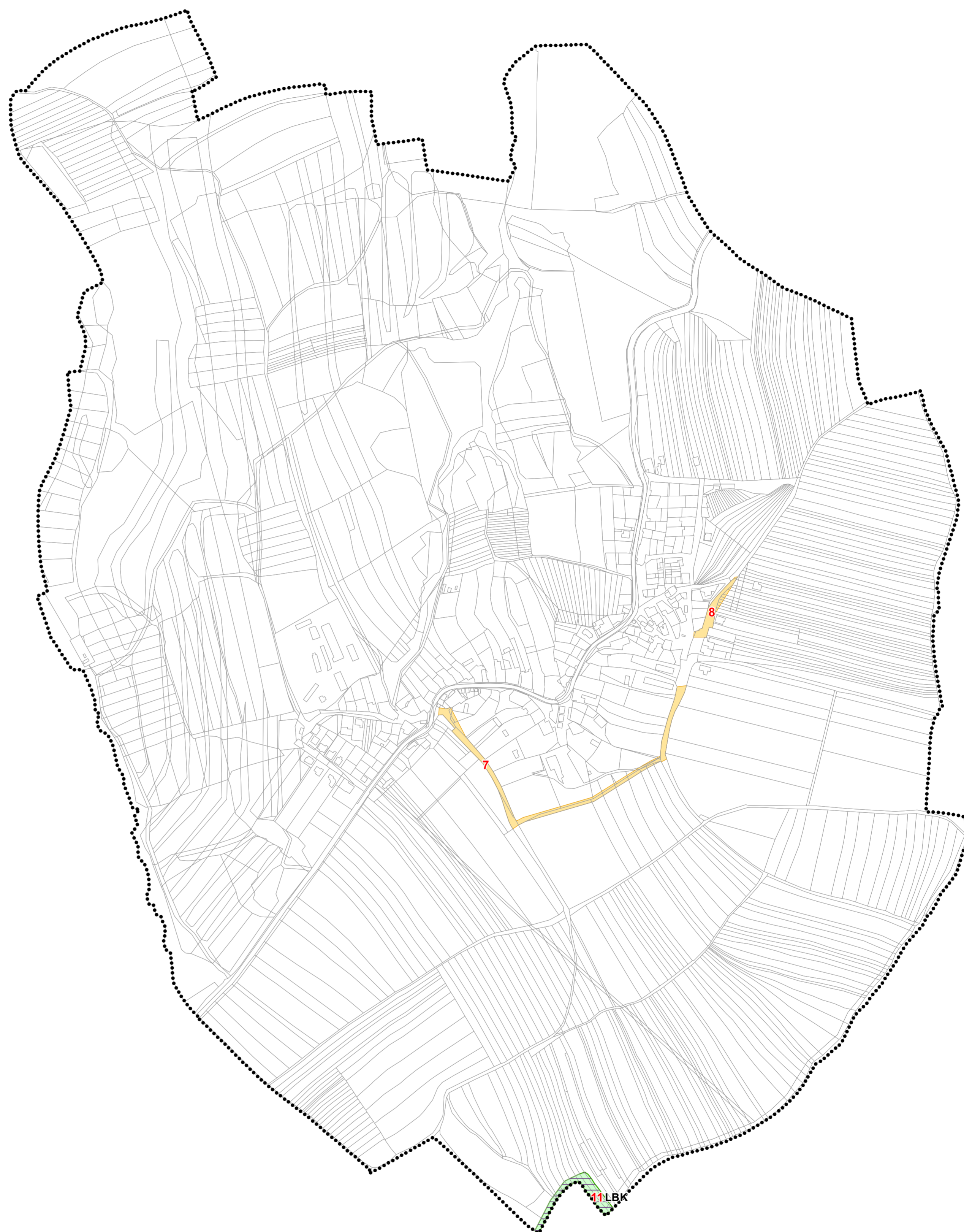


VÝKRES VEŘEJNĚ PROSPĚŠNÝCH STAVEB, OPATŘENÍ A ASANACÍ

Legenda

-  řešené území
- 5** číslo návrhové plochy
-  parcelní kresba
-  plochy a koridory s možností vyvlastnění
-  veřejná prostranství
-  veřejně prospěšná opatření (VPO)

označení VPS, VPO, asanace, stavby a opatření k zajišťování obrany a bezpečnosti státu v ÚP	číslo návrhové plochy s rozdílným způsobem využití	vyvlastnění	předkupní právo
LBK	11	+	-
veřejná prostranství	číslo návrhové plochy s rozdílným způsobem využití	vyvlastnění	předkupní právo
	7	-	-
	8	-	-



ZÁZNAM O ÚČINNOSTI	
Správní orgán, který územní plán vydal:	Zastupitelstvo obce Tučapy
Datum nabytí účinnosti:	12.04.2022
Jméno, příjmení, funkce a podpis oprávněné úřední osoby pořizovatele, otisk úředního razítka:	Ing. Jaroslav Vávra referent Odboru stavebního řádu a životního prostředí MěÚ Uherské Hradiště

HLAVNÍ PROJEKTANT:	Alfinvest Zlín, spol. s. r. o.	ČÍSLO PARÉ:	AUTORIZACE:
	sídlo: J. STAŠI 165, 763 02 ZLÍN- MALENOVICE tel./fax: +420 577 102 387 mobil: +420 603 707 553 email: pokluda@alfinvest.cz		
OBEC:	Obec TUČAPY	DATUM:	leden 2022
POŘIZOVATEL:	MĚSTSKÝ ÚŘAD UHERSKÉ HRADIŠTĚ Odbor stavebního úřadu a životního prostředí	ČÍSLO ZAKÁZKY:	19_588
		HLAVNÍ ARCHITEKT:	Ing. arch. Vladimír Pokluda
		STUPEŇ:	ČISTOPIS
NÁZEV AKCE:	ÚZEMNÍ PLÁN TUČAPY		
OBSAH:	VÝKRES VEŘEJNĚ PROSPĚŠNÝCH STAVEB, OPATŘENÍ A ASANACÍ	MĚŘITKO:	1:5 000
		ČÍSLO VÝKRESU:	I.B3

