










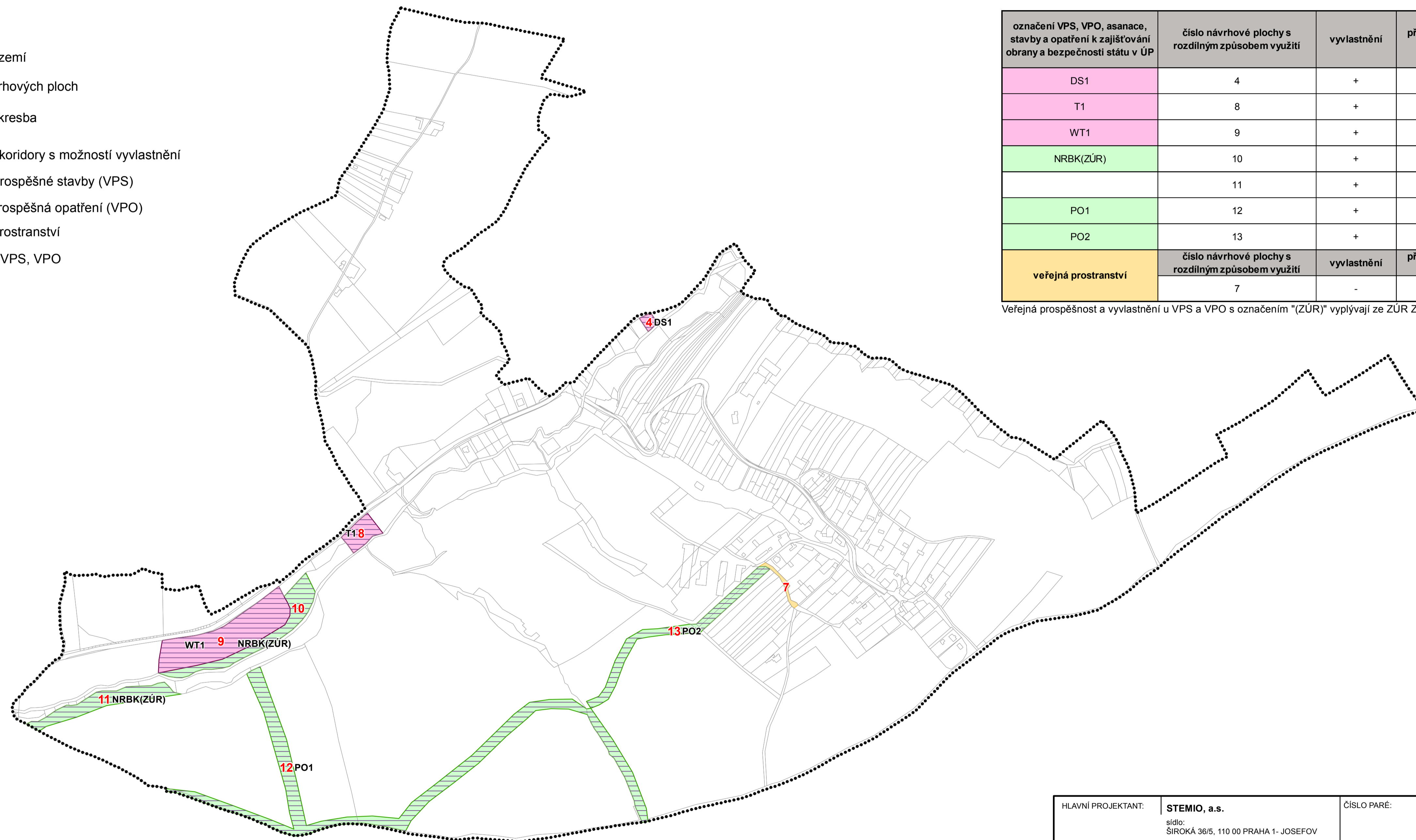
ÚZEMNÍ PLÁN SVÁROV

VÝKRES VEŘEJNĚ PROSPĚŠNÝCH STAVEB, OPATŘENÍ A ASANACÍ



Legenda

-  řešené území
-  číslo návrhových ploch
-  parcelní kresba
-  plochy a koridory s možností vyvlastnění
-  veřejně prospěšné stavby (VPS)
-  veřejně prospěšná opatření (VPO)
-  veřejná prostranství
-  označení VPS, VPO



označení VPS, VPO, asanace, stavby a opatření k zajišťování obrany a bezpečnosti státu v ÚP	číslo návrhové plochy s rozdílným způsobem využití	vyvlastnění	předkupní právo	označení VPS, VPO v ZÚR
DS1	4	+	-	
T1	8	+	-	
WT1	9	+	-	
NRBK(ZÚR)	10	+	-	PU23
	11	+	-	
PO1	12	+	-	
PO2	13	+	-	
veřejná prostranství	číslo návrhové plochy s rozdílným způsobem využití	vyvlastnění	předkupní právo	
	7	-	-	

Veřejná prospěšnost a vyvlastnění u VPS a VPO s označením "(ZÚR)" vyplývají ze ZÚR ZK

ZÁZNAM O ÚČINNOSTI	
Správní orgán, který územní plán vydal:	Zastupitelstvo obce Svárov
Datum nabytí účinnosti:	
Jméno, příjmení, funkce a podpis oprávněné úřední osoby pořizovatele, otisk úředního razítka:	

HLAVNÍ PROJEKTANT:	STEMIO, a.s. sídlo: ŠIROKÁ 36/5, 110 00 PRAHA 1 - JOSEFOV provozovna: J. STAŠÍ 165, 763 02 ZLÍN - MALENOVICE tel./fax: +420 577 158 529 mobil: +420 731 653 834 email: zlin@stemio.cz	ČÍSLO PARÉ:	AUTORIZACE:
Stemio			
OBJEDNATEL:	Obec SVÁROV	DATUM:	leden 2016
POŘIZOVATEL:	MĚSTSKÝ ÚŘAD UHERSKÉ HRADIŠTĚ Odbor architektury, plánování a rozvoje	ZAKÁZKA ČÍSLO:	13_250
NÁZEV AKCE:	ÚZEMNÍ PLÁN SVÁROV	ARCHITEKT:	Ing. arch. Vladimír Pokluda
OBSAH:	VÝKRES VEŘEJNĚ PROSPĚŠNÝCH STAVEB, OPATŘENÍ A ASANACÍ	STUPEŇ:	ČISTOPIS
		MĚŘÍTKO:	1:5 000
		ČÍSLO VÝKRESU:	I.B3