



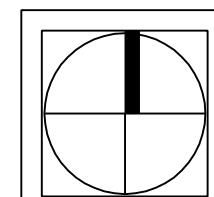
PROBLÉMY K ŘEŠENÍ:

-  ÚZEMÍM PROCHÁZÍ EL. VEDENÍ VYSOKÉHO NAPĚTÍ
-  NEDOSTATEČNÉ ROZMĚRY PRO NAVRHOVANÝ ULIČNÍ PROSTOR



LEGENDA HRANIC:

-  HRANICE ŘEŠENÉHO ÚZEMÍ
-  HRANICE I. ETAPY
-  HRANICE PARCEL - NÁVRH
-  OCHRANNÉ PÁSMA VN



VISUALCAD s.r.o.

urbanismus, architektura, projekty staveb, interiéry
Protzkarova 51, Uherské Hradiště, 68801, +420 608 888 574, info@visualcad.cz, visualcad.cz

projektant:	Ing.arch.Radoslav Špok	číslo zakázky:	vis-2013-03
vypracoval:	Ing. Igor Bublík	formát:	420 x 297
pořizovatel:	MěÚ Uherské Hradiště, odbor architektury, plánování a rozvoje	datum:	03/2013
objednatel:	Obec Sušice	měřítko:	1:2000
akce:	ÚZEMNÍ STUDIE SUŠICE	stupeň:	US
obsah:	PROBLÉMOVÝ VÝKRES	číslo výkresu:	03

mapový podklad: ©ÚKM ZK - polohopis informativního charakteru odvozen z katastrální mapy