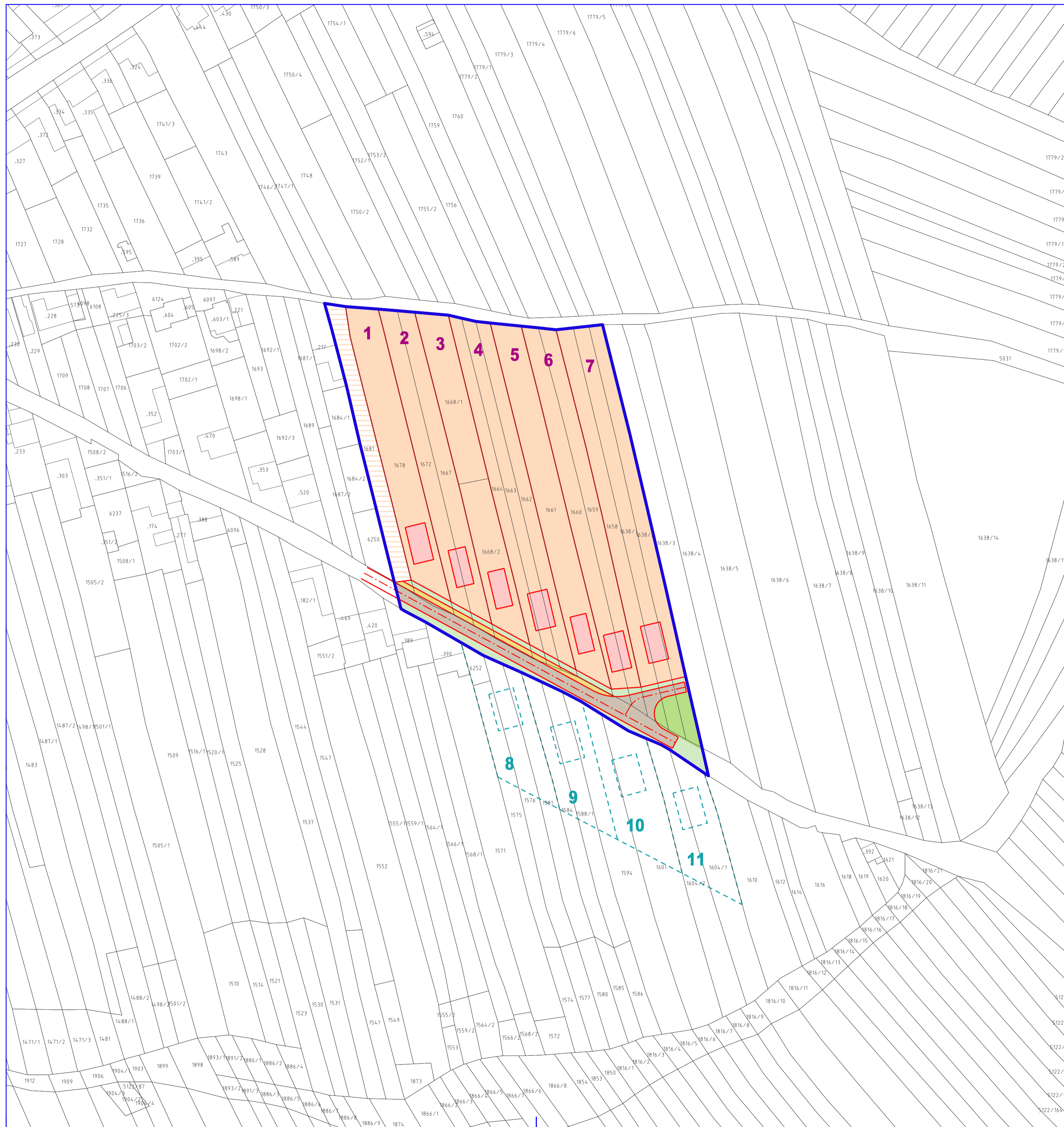










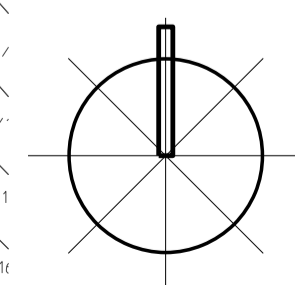


ÚZEMNÍ STUDIE POPOVICE

LOKALITA 6 - HAVALY



-  HRANICE ŘEŠENÉHO ÚZEMÍ
-  HRANICE POZEMKŮ
-  RODINNÉ DOMY
-  UVAŽOVANÉ RODINNÉ DOMY V PLOŠE B17
-  PLOCHY INDIVIDUÁLNÍHO BYDLENÍ
-  PLOCHY KOMUNIKACÍ
-  PLOCHY CHODNÍKŮ
-  PLOCHY ZELENÝCH PÁSŮ PODÉL KOMUNIKACÍ
-  PLOCHY VEŘEJNÉ ZELENĚ
-  STÁVAJÍCÍ PLOCHY INDIVIDUÁLNÍHO BYDLENÍ



Ing. arch. Vladimír Dujka, Kamenná 3858, Zlín 760 01		Zak.č.: 01/2015
Pořizovatel: Městský úřad Uherské Hradiště, odbor stavebního úřadu a životního prostředí	Okres: Uherské Hradiště Kraj: Zlínský	Arch.č.: 599/15
Obec: Popovice		Formát: 8 A4
Akce: ÚZEMNÍ STUDIE POPOVICE LOKALITA 6 - HAVALY		Stupeň: ÚZEMNÍ STUDIE
		Datum: 12/2015
Obsah: URBANISTICKÉ ŘEŠENÍ		Měřítko: 1:1 000
		č.v.: 2