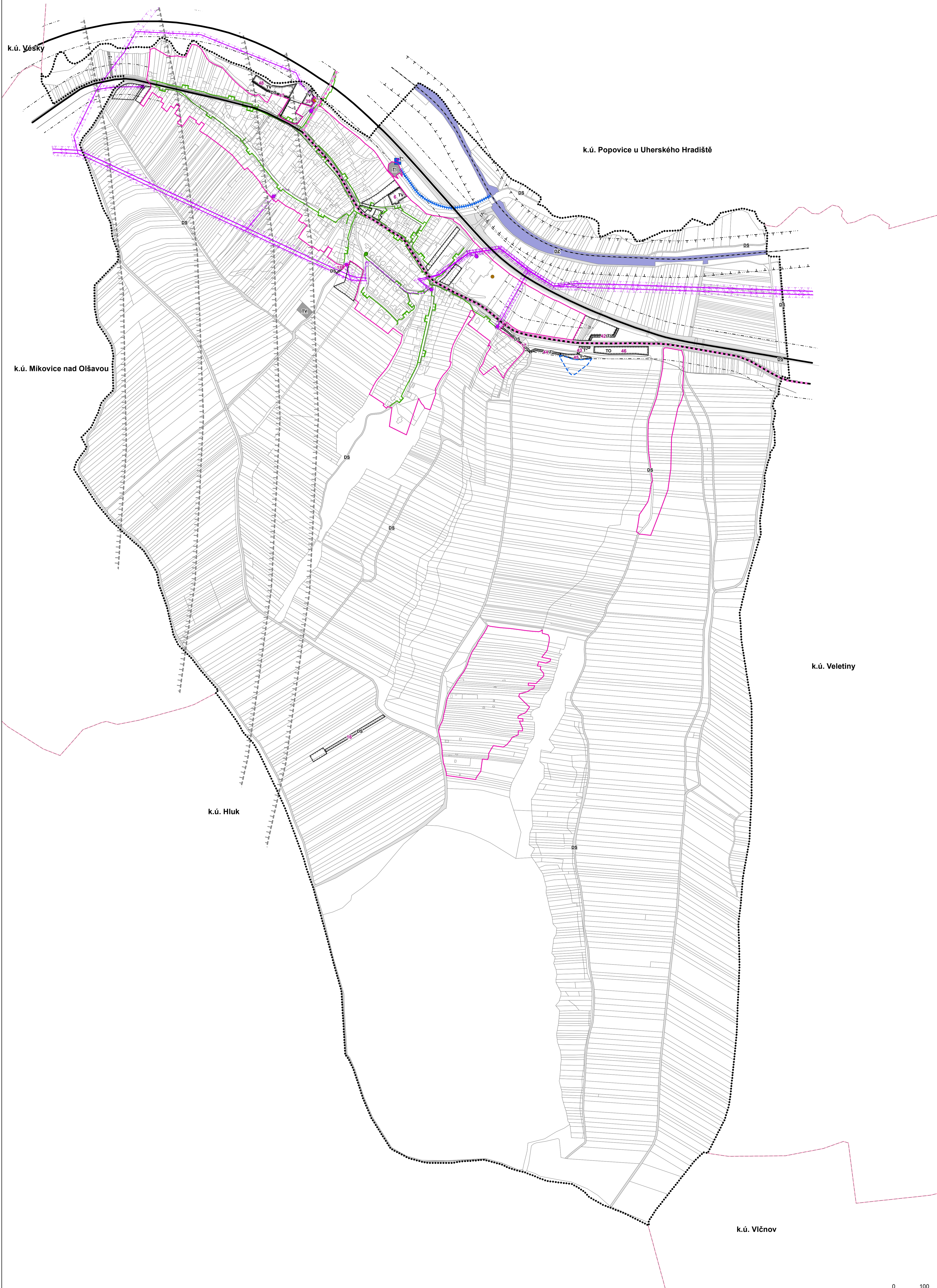

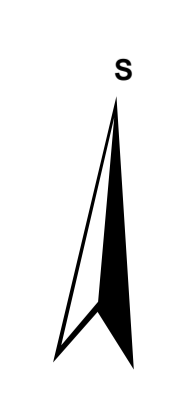


ÚZEMNÍ PLÁN PODOLÍ

DOPRAVNÍ A TECHNICKÁ INFRASTRUKTURA - ENERGETIKA A SPOJE



- | STAV | NÁVRH | ÚZEMNÍ REZERVA | |
|--|-------|----------------|--|
| ZÁKLADNÍ ČLENĚNÍ ÚZEMÍ | | | |
| | | | hranice řešeného území (shodně s hranicemi obce) |
| | | | hranice katastrálního území |
| | | | zastavěné území k 30. 9. 2015 |
| | | | zastavitelná plocha |
| | | | hranice parcel |
| | | | číslo plochy s rozdílným způsobem využití |
| PLOCHY S ROZDÍLNÝM ZPŮSOBEM VYUŽITÍ | | | |
| | | | plochy pro silniční dopravu |
| | | | plochy pro drážní dopravu |
| | | | plochy technické infrastruktury |
| | | | plochy pro vodní hospodářství |
| | | | plochy technického zabezpečení obce |
| TECHNICKÁ INFRASTRUKTURA | | | |
| | | | transformovna |
| | | | venkovní vedení elektrické sítě VN 1-35 kV |
| | | | kabelové vedení elektrické sítě VN 1-35 kV |
| | | | ochranné pásmo elektrického vedení |
| | | | zařízení na STL plynovodu |
| | | | plynovod STL |
| | | | základnová stanice |
| | | | dálkový telekomunikační kabel |
| | | | místní telekomunikační kabel |
| DOPRAVNÍ INFRASTRUKTURA | | | |
| | | | silnice I. třídy |
| | | | silnice III. třídy |
| | | | ochranné pásmo silnice |
| | | | železniční trať |
| | | | ochranné pásmo železniční tratě |
| | | | cyklistická trasa |
| | | | ochranné pásmo vletového a přiblížovacího prostoru |
| OCHRANA PŘED ZÁPLAVAMI | | | |
| | | | protipovodňová hráz |
| | | | retenční prostor - plocha určená k rozlivu |
| OSTATNÍ | | | |
| | | | malá vodní elektrárna |



ÚZEMNÍ PLÁN PODOLÍ		
Objednatel:	Obec Podolí	Pořizovatel: Městský úřad Uherské Hradiště
Zhotovitel:	Atelier proREGIO, s.r.o.	
Osoba oprávněná podle zvláštního právního předpisu k projektové činnosti ve výstavbě:	Ing. arch. Michal Hadlač	
Číslo autorizace:	03 497	
Projektanti:	Ing. Bohumila Hájková Mgr. Vladimíra Macurová	
Projektant ÚSES:	Ing. Štěpán Malach	
DOPRAVNÍ A TECHNICKÁ INFRASTRUKTURA - ENERGETIKA A SPOJE		Měřítko 1 : 100 000
		D4