
























# ÚZEMNÍ STUDIE OSTROŽSKÁ NOVÁ VES


PRO ZASTAVITELNÉ PLOCHY BI 3 A SO 7  
VYPÝVAJÍCÍ Z ÚP OSTROŽSKÁ NOVÁ VES

Dopravní a technická  
infrastruktura

## LEGENDA

-  řešené území
-  parcelní kresba
-  vrstevnice 2m
- STAV NÁVRH**
-  stávající zastavěné plochy a nádvoří dle KN
-  plochy pro umístění obytné zástavby
-  stavební pozemky
-  veřejná prostranství - komunikace
-  ČOV - čistírna odpadních vod skupinová
-  trafostanice
-  obratiště
-  silnice I. tř.
-  vodovodní síť
-  jednotná kanalizace
-  plynovod NTL
-  plynovod STL
-  venkovní vedení elektrické sítě VN 10 kV
-  vedení elektrické sítě NN
-  telekomunikační kabel
-  cyklistická stezka
-  ochranné pásmo elektrické sítě
-  ochranné pásmo ČOV

ÚZEMNÍ STUDIE OSTROŽSKÁ NOVÁ VES - pro plochu BI č. 3 a SO č. 7 dle ÚP Ostrožská Nová Ves

HLAVNÍ PROJEKTANT: <b>Alfinvest Zlín, spol. s r. o.</b>		AUTORIZACE:	
 sídlo: J. STAŠI 165, 763 02 ZLÍN- MALENOVICE tel./fax: + 420 577 102 387 mobil: +420 603 707 553 email: pokluda@alfinvest.cz		Ing. arch. Vladimír Pokluda	
OBJEDNATEL:	Obec OSTROŽSKÁ NOVÁ VES	ZAKÁZKA ČÍSLO:	
POŘIZOVATEL:	MĚSTSKÝ ÚŘAD UHERSKÉ HRADIŠTĚ Odbor územního plánování, stavebního řádu a dopravy	DATUM:	březen 2023
NÁZEV VÝKRESU:	DOPRAVNÍ A TECHNICKÁ INFRASTRUKTURA	MĚŘÍTKO:	1:1 000
		ČÍSLO VÝKRESU:	I.B2

