










ÚZEMNÍ STUDIE OSTROŽSKÁ NOVÁ VES



PRO ZASTAVITELNOU PLOCHU BI 9
VYPÝVAJÍCÍ Z ÚP OSTROŽSKÁ NOVÁ VES

Hlavní výkres -
urbanistický návrh

LEGENDA

-  řešené území
-  parcelní kresba
-  pěší stezka
-  plochy pro umístění obytné zástavby
-  stavební pozemky
-  veřejná prostranství - komunikace
-  veřejné prostranství

etapizace

-  I. etapa
-  II. etapa



ÚZEMNÍ STUDIE OSTROŽSKÁ NOVÁ VES - pro plochu BI č. 9 dle ÚP Ostrožská Nová Ves

HLAVNÍ PROJEKTANT:	Alfinvest Zlín, spol. s. r. o.	AUTORIZACE:	
	sídlo: J. STAŠI 165, 763 02 ZLÍN- MALENOVICE tel./fax: + 420 577 102 387 mobil: +420 603 707 553 email: pokluda@alfinvest.cz	Ing. arch. Vladimír Pokluda	
OBJEDNATEL:	Obec OSTROŽSKÁ NOVÁ VES	ZAKÁZKA ČÍSLO:	
POŘIZOVATEL:	MĚSTKÝ ÚŘAD UHERSKÉ HRADIŠTĚ Odbor územního plánování, stavebního řádu a dopravy	DATUM:	březen 2023
NÁZEV VÝKRESU:	HLAVNÍ VÝKRES - URBANISTICKÝ NÁVRH	MĚŘÍTKO:	1:1 000
		ČÍSLO VÝKRESU:	I.B1