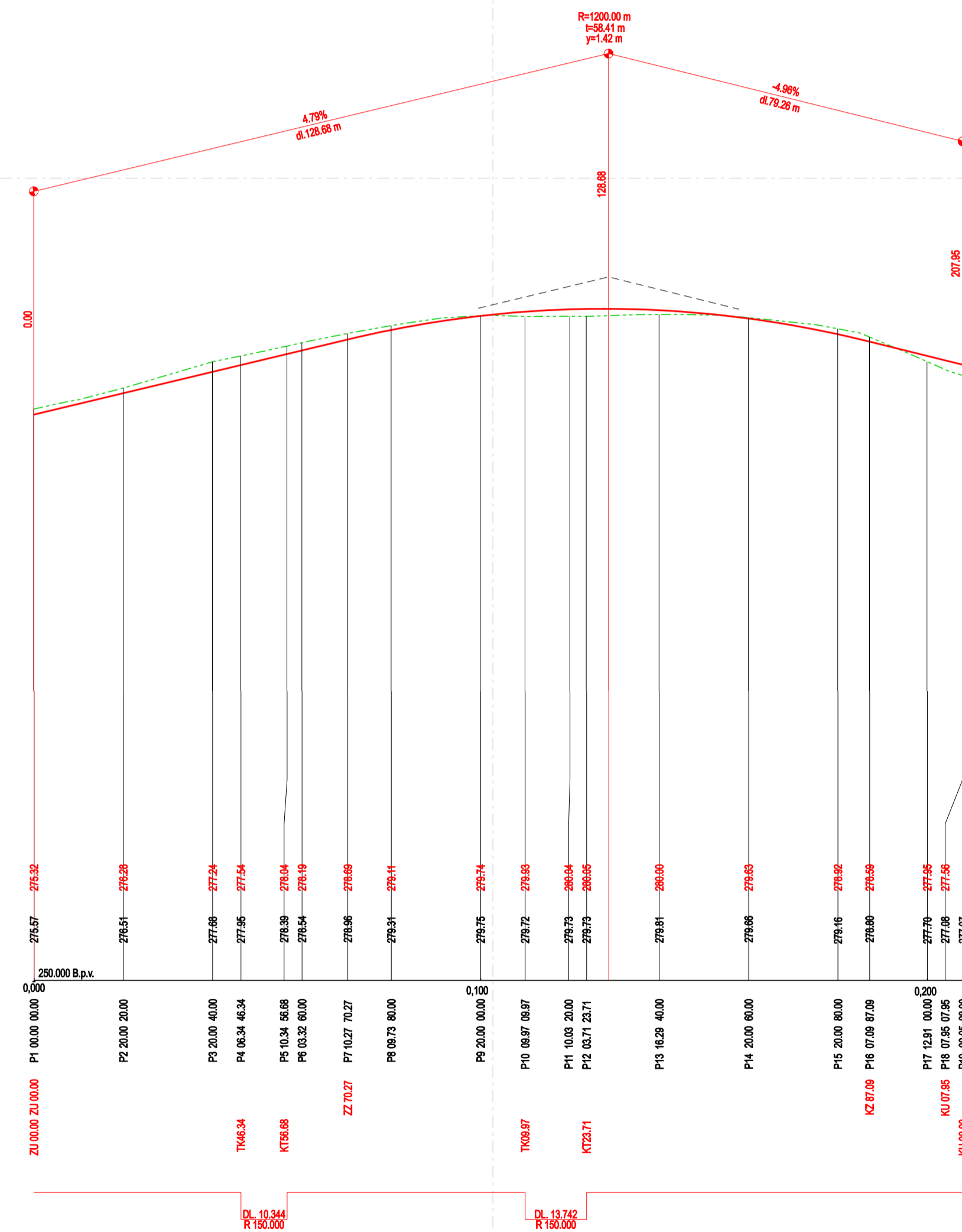


# OŘECHOV - ÚZEMNÍ STUDIE PRO LOKALITU BYDLENÍ BI 44

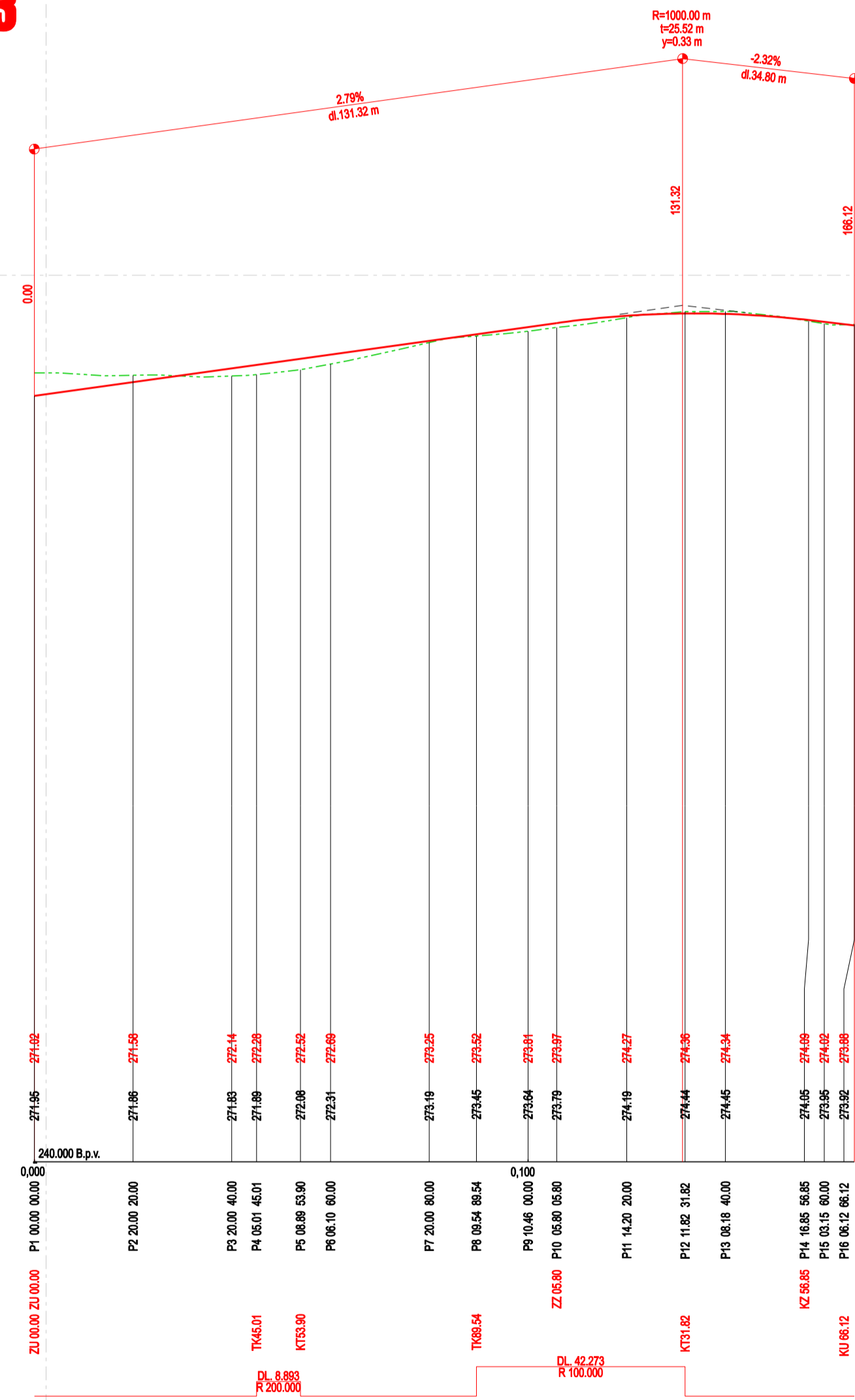
## DOPRAVNÍ INFRASTRUKTURA - PODÉLNÉ PROFILY K2, K3, K4

1 : 1000

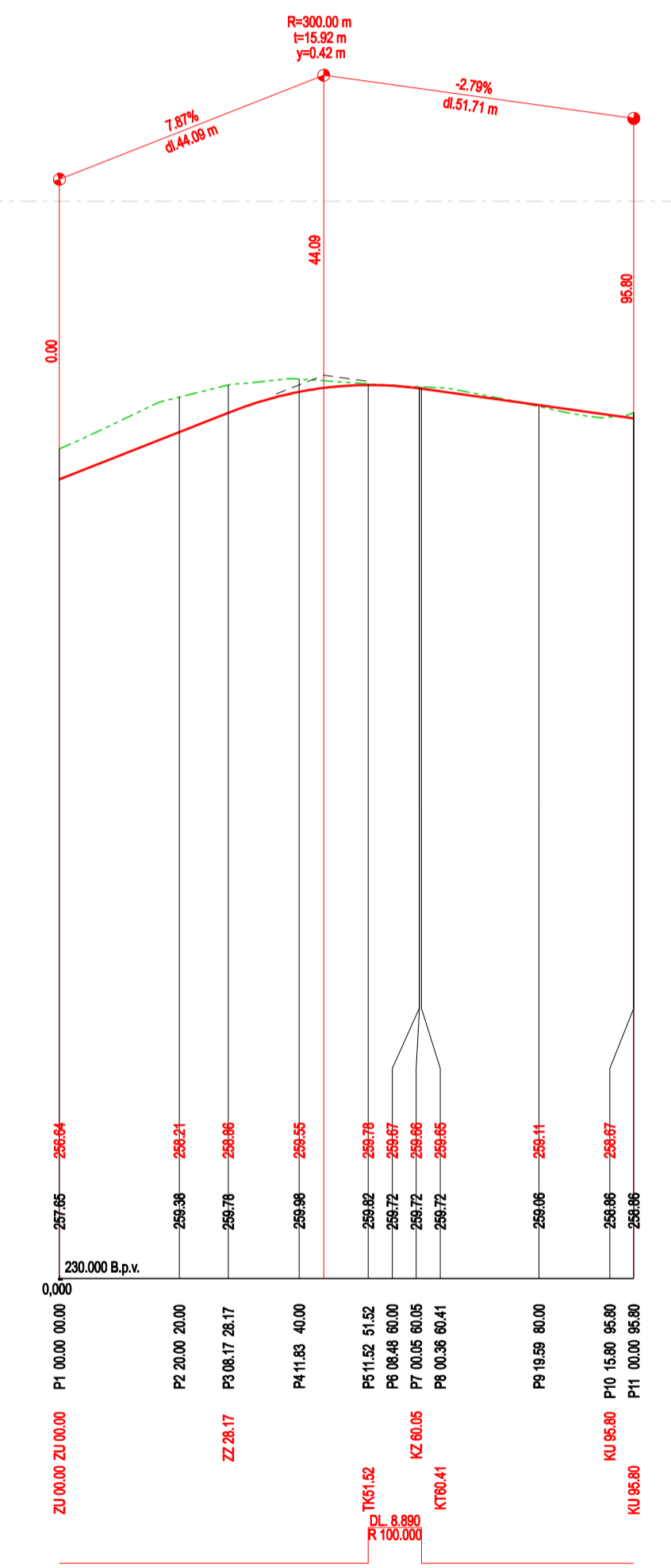
### ÚSEK K2



### ÚSEK K3



### ÚSEK K4



**KÓTY NIVELETY:**

**SROVNÁVACÍ ROVINA:**

**STANIČENÍ:**

**VZDÁLENOST PŘÍČNÝCH ŘEZŮ:**

**ČÍSLO PŘÍČNÝCH ŘEZŮ:**

**DŮLEŽITÉ BODY VÝŠKOVÉHO ŘEŠENÍ:**

**DŮLEŽITÉ BODY SMĚROVÉHO ŘEŠENÍ:**

**SMĚROVÉ POMĚRY:**

**KÓTY NIVELETY:**

**SROVNÁVACÍ ROVINA:**

**STANIČENÍ:**

**VZDÁLENOST PŘÍČNÝCH ŘEZŮ:**

**ČÍSLO PŘÍČNÝCH ŘEZŮ:**

**DŮLEŽITÉ BODY VÝŠKOVÉHO ŘEŠENÍ:**

**DŮLEŽITÉ BODY SMĚROVÉHO ŘEŠENÍ:**

**SMĚROVÉ POMĚRY:**

**KÓTY NIVELETY:**

**SROVNÁVACÍ ROVINA:**

**STANIČENÍ:**

**VZDÁLENOST PŘÍČNÝCH ŘEZŮ:**

**ČÍSLO PŘÍČNÝCH ŘEZŮ:**

**DŮLEŽITÉ BODY VÝŠKOVÉHO ŘEŠENÍ:**

**DŮLEŽITÉ BODY SMĚROVÉHO ŘEŠENÍ:**

**SMĚROVÉ POMĚRY:**

<b>ATELIER RS</b>		
urbanismus, architektura, projekty staveb		
Průmyslová 913, Uherské Hradiště, 68601, IČO 25568329, +420 608 888 574		
vypracoval:	Ing. arch. Radoslav Špok, ČKA 01431	datum: 02/2019
objednatel:	Obec Ořechov, č. p. 105, pošta 687 37 Polešovice, IČ 00542300	měřítko: 1 : 1000
akce:	OŘECHOV - ÚZEMNÍ STUDIE PRO LOKALITU BYDLENÍ BI 44	stupeň: územní studie
obsah:	DOPRAVNÍ INFRASTRUKTURA - PODÉLNÉ PROFILY K2, K3, K4	číslo výkresu: 05.2