






**Záznam o účinnosti**  
(dle vyhlášky č. 500/2006 Sb., § 14)

**ÚZEMNÍ PLÁN MODRÁ**

<b>ZÁZNAM O ÚČINNOSTI</b>	
Správní orgán, který územní plán vydal: <b>Zastupitelstvo obce Modrá</b>	 
Číslo usnesení: <span style="float: right;">20/2010</span>	
Datum vydání: <span style="float: right;">27.01.2010</span>	
Datum nabytí účinnosti: <span style="float: right;">13.02.2010</span>	
Pořizovatel: <b>Městský úřad Uherské Hradiště</b>	 <b>MĚSTSKÝ ÚŘAD</b> odbor architektury, plánování a rozvoje Uherské Hradiště -2-  (otisk úředního razítka)
Jméno a příjmení: <span style="float: right;">Ing. Pavel Šupka</span>	
Funkce: <span style="float: right;">vedoucí odd. územ. plánování</span>	
Podpis: (oprávněná úřední osoba pořizovatele) 	

Jméno a příjmení projektanta : Ing.arch. Radoslav Špok	  (otisk úředního razítka)
Podpis: 