ÚZEMNÍ PLÁN MODRÁ

ŠIRŠÍ VZTAHY

1:100 000

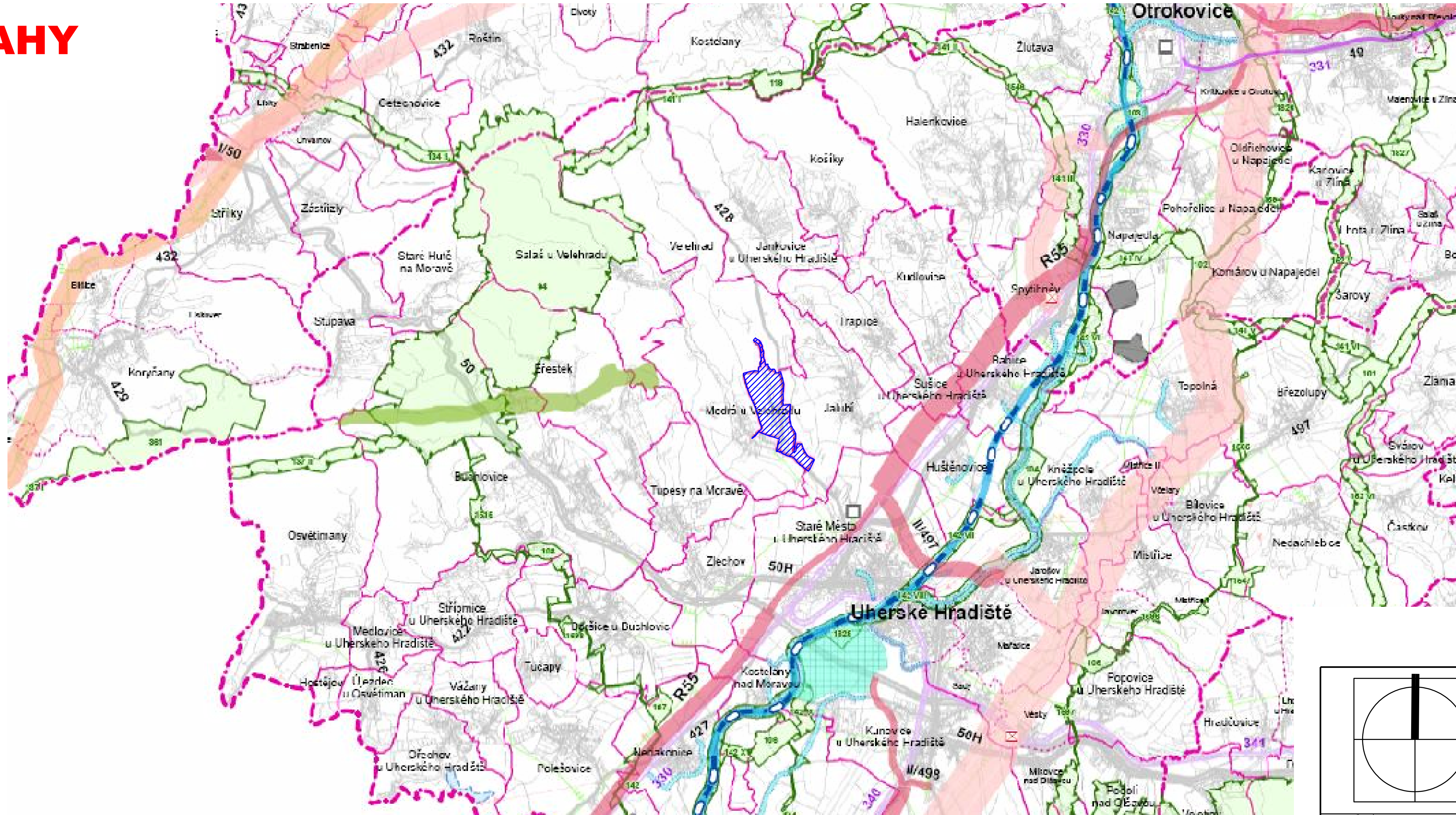

ŘEŠENÉ ÚZEMÍ



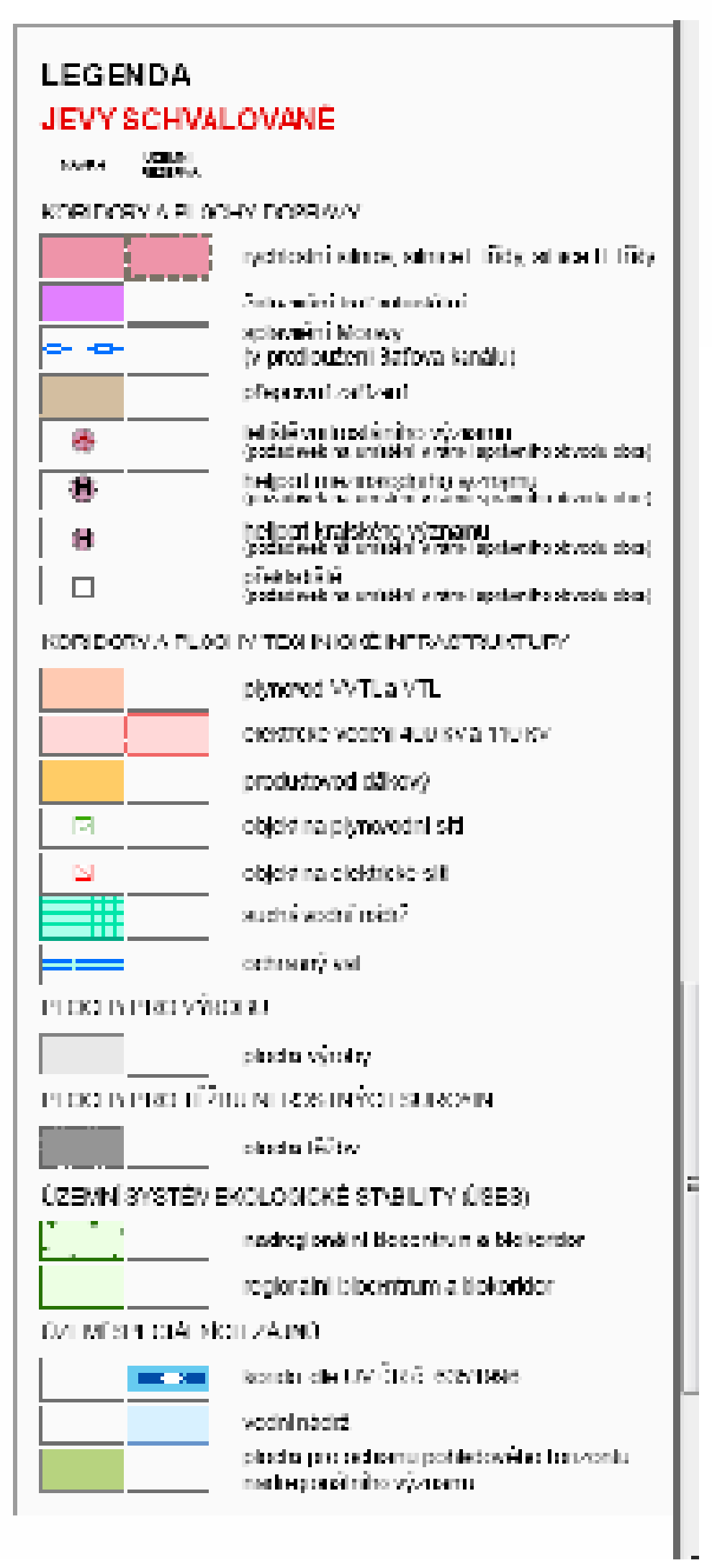

ZÁZNAM O ÚČINNOSTI		
ZODPOVĚDNÁ OSOBA ZHOTOVITELE: *ING.ARCH.RADOSLAV ŠPOK*	SPRÁVNÍ ORGÁN, KTERÝ ÚZEMNÍ PLÁN VYDAL: ZASTUPITELSTVO OBCE MODRÁ	(otisk úředního razítka)
DATUM: *PODPIS ZODPOVĚDNÉ OSOBY:*	ČÍSLO USNESENÍ:	
	DATUM VYDÁNÍ:	
	DATUM NABYTÍ ÚČINNOSTI:	
(otisk autorizačního razítka)	POŘIZOVATEL: MĚSTSKÝ ÚŘAD UHERSKÉ HRADIŠTĚ	(otisk úředního razítka)
	JMÉNO A PŘÍJMENÍ:	
	FUNKCE:	
	PODPIS: (oprávněná úřední osoba pořizovatele)	

ATELIER RS		
UHERSKÉ HRADIŠTĚ, TEL:608 888 574	POŘIZOVATEL: MĚSTSKÝ ÚŘAD UHERSKÉ HRADIŠTĚ	
	ZHOTOVITEL: ING.ARCH.RADOSLAV ŠPOK, UHERSKÉ HRADIŠTĚ, IČO 10093010	
	VYPRACOVAL: ING.ARCH.RADOSLAV ŠPOK	DIGITÁLNÍ ZPRACOVÁNÍ: ING. PETR KOCOUREK
	PODPIS:	PODPIS:

NÁZEV DOKUMENTACE:		DATUM VYHOTOVENÍ: 10/2009
ÚZEMNÍ PLÁN MODRÁ		MĚŘÍTKO 1 : 100 000
NÁZEV VÝKRESU: ŠIRŠÍ VZTAHY	FÁZE DOKUMENTACE: NÁVRH	ČÍSLO VÝKRESU: II/2

mapový podklad: ©ÚKM ZK - polohopis informativního charakteru odvozen z katastrální mapy
vrstevnice: ZABAGED©Český úřad zeměměřičský a katastrální