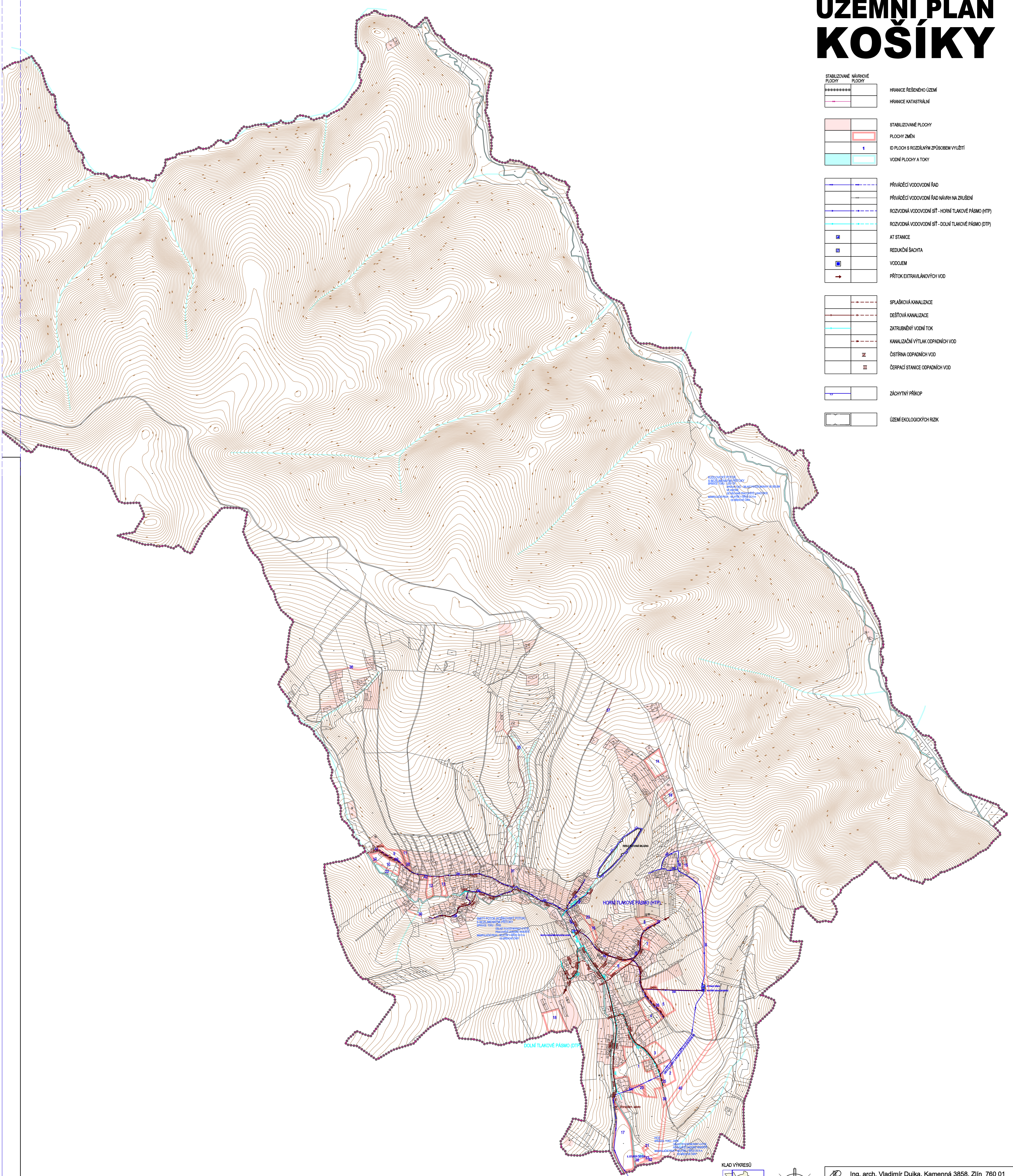
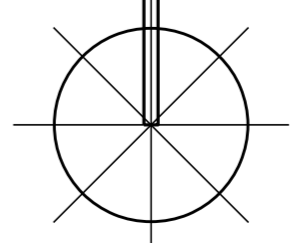
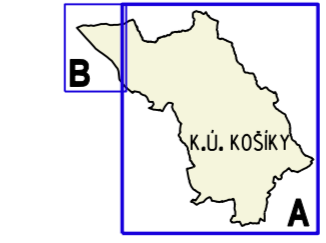


ÚZEMNÍ PLÁN KOŠÍKY

STABILIZOVANÉ PLOCHY	HRANICE REŠENÉHO ÚZEMÍ
NÁVRHOVÉ PLOCHY	HRANICE KATASTRÁLNÍ
STABILIZOVANÉ PLOCHY	STABILIZOVANÉ PLOCHY
PLOCHY ZMĚN	ID PLOCH S ROZDÍLNÝM ZPŮSOBEM VYUŽITÍ
1	VODNÍ PLOCHY A TOKY
PRÍVÁDĚCÍ VODOVODNÍ RAD	PRÍVÁDĚCÍ VODOVODNÍ RAD NÁVRH NA ZRUŠENÍ
ROZVODNÁ VODOVODNÍ SÍŤ - HORNÍ TLAKOVÉ PÁSMO (HTP)	ROZVODNÁ VODOVODNÍ SÍŤ - DOLNÍ TLAKOVÉ PÁSMO (DTP)
AT STANICE	REDUKČNÍ ŠACHTA
VODOJEM	PRÍTOK EXTRAVILÁNKOVÝCH VOD
SPLAŠKOVÁ KANALIZACE	DEŠŤOVÁ KANALIZACE
ZATRUBNĚNÝ VODNÍ TOK	KANALIZAČNÍ VÝTLAK ODPADNÍCH VOD
ČIŠŤIŠNA ODPADNÍCH VOD	ČERPAČÍ STANICE ODPADNÍCH VOD
ZÁCHYTNÝ PRÍKOP	ÚZEMÍ EKOLOGICKÝCH RIZIK



KLAD VÝKRESU



Ing. arch. Vladimír Dujka, Kamenná 3858, Zlín 760 01	Zak. č.: 072010
Porovnané: Městský úřad Uherské Hradiště, odbor architektury, plánování a rozvoje	Arch. č.: 624/11
Obec: Košíky	Formát: 16 A4
Alcoa: 1. Oficiální územní studie - kraj, žilný	Stupeň: NÁVRH
	Datum: 19/01/11
	Měřítko: 1:5000
Obsah: TECHNICKÁ INFRASTRUKTURA - VODNÍ HOSPODÁŘSTVÍ	Č.v.: B.2.5

respový podklad: © ÚMÚ ZK - Praha; kopie informačního charakteru odvozen z katastrální mapy - vektoriza: ZABAGED © Čokaj úřad zeměměřičský a katastrální