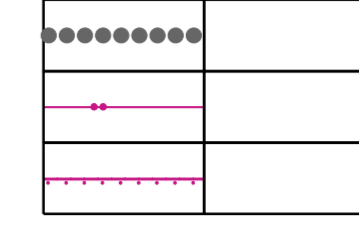



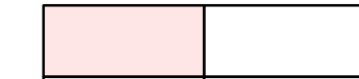












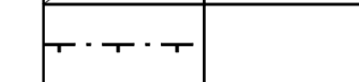


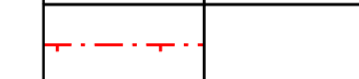

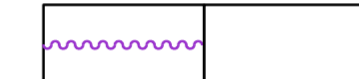


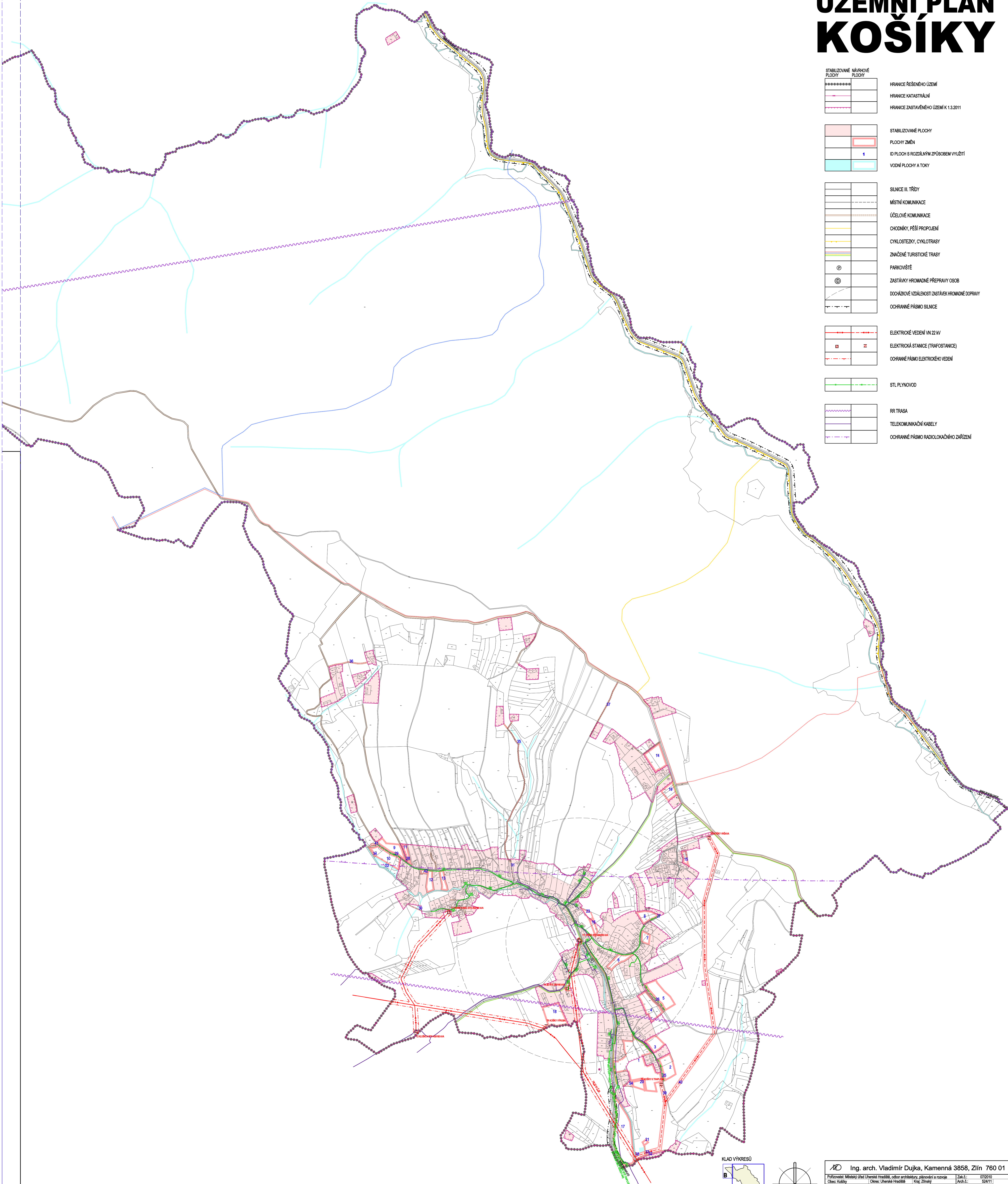
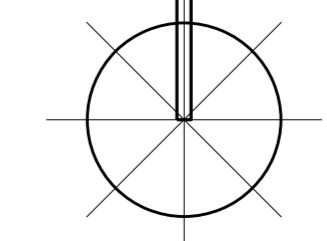
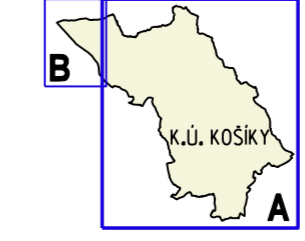


ÚZEMNÍ PLÁN KOŠÍKY

	STABILIZOVANÉ PLOCHY		HRANICE ŘEŠENÉHO ÚZEMÍ
	HRANICE KATASTRÁLNÍ		HRANICE ZASTAVĚNÉHO ÚZEMÍ K 1.3.2011
	STABILIZOVANÉ PLOCHY		PLOCHY ZMĚN
	ID PLOCH S ROZDÍLNÝM ZPŮSOBEM VYUŽITÍ		VODNÍ PLOCHY A TOKY
	SILNICE III. TŘÍDY		MÍSTNÍ KOMUNIKACE
	ÚČELOVÉ KOMUNIKACE		CHODNÍKY, PĚŠÍ PROPOJENÍ
	CYKLOSTEZKY, CYKLOTRASY		ZNAČENÉ TURISTICKÉ TRASY
	PARKOVIŠTĚ		ZASTÁVKY HROMADNÉ PŘEPRAVY OSOB
	DOCHÁZKOVÉ VZDÁLENOSTI ZASTÁVEK HROMADNÉ DOPRAVY		OCHRANNÉ PÁSMO SILNICE
	ELEKTRICKÉ VEDENÍ VN 22 kV		ELEKTRICKÁ STANICE (TRAFOSTANICE)
	OCHRANNÉ PÁSMO ELEKTRICKÉHO VEDENÍ		STL PLYNOVOD
	RR TRASA		TELEKOMUNIKAČNÍ KABELY
	OCHRANNÉ PÁSMO RADIOLOKAČNÍHO ZAŘÍZENÍ		



KLAD VÝKRESŮ



	Ing. arch. Vladimír Dujka, Kamenná 3858, Zlín 760 01	Zak. č.	072010
Příkazatel: Městský úřad Uherské Hradiště, odbor architektury, plánování a rozvoje	Arch. č.	054111	
Místo: Košíky	Objekt: Územní plán	Formát:	16 A4
Alce:	Územní plán	Stupeň:	NÁVRH
	ÚZEMNÍ PLÁN	Datum:	09/2011
	KOŠÍKY	Mřížka:	1:5000
		Číslo:	B.2.4

mapový podklad: © DDM ZK - Publikace Informačního charakteru obsahem z katastrální mapy