














ÚZEMNÍ STUDIE JALUBÍ

LOKALITA ÚS1 - STARÉ ZELNICE

-  ZASTAVITELNÁ PLOCHA - BUDOVY
-  ZASTAVITELNÉ PLOCHA - ZPEVNĚNÉ PLOCHY
-  ZELENĚ IZOLAČNÍ
-  ZELENĚ PODÉL KOMUNIKACÍ
-  ZELENĚ KRAJINNÁ
-  PLOCHA PRO ZEMĚDĚLSTVÍ
-  VODNÍ TOK
-  STÁVAJÍCÍ KOMUNIKACE
-  NAVRŽENÉ KOMUNIKACE
-  STÁVAJÍCÍ CHODNÍKY
-  NAVRŽENÉ CHODNÍKY
-  PLOCHA (NOVÉ PRACELY) PRO VEŘEJNOU INFRASTRUKTURU
-  PLOCHA PRO PROTIPOVODŇOVÁ OPATŘENÍ (VAL)

VARIANTA B

Akce: ÚZEMNÍ STUDIE JALUBÍ - US1		
Obec: Jalubí	Okres: Uherské Hradiště	Kraj: Zlínský
Pořizovatel: MÚ Uherské Hradiště, Odbor stavebního úřadu a životního prostředí	Objednatel: Obec Jalubí	
Zhotovitel:  ŠPILLER s.r.o. Štefánikova 131/61, 612 00 Brno Tel.: +420 776 193 871, Email: m.spiller@email.cz	Hlavní projektant: Ing. arch. Martin Špiller	
Datum: 09/2022	Digitální zpracování: Vojtěch Eichler	
	Měřítko: 1:1000	
	Obsah:	Výkres č.:
HLAVNÍ VÝKRES		B 1B