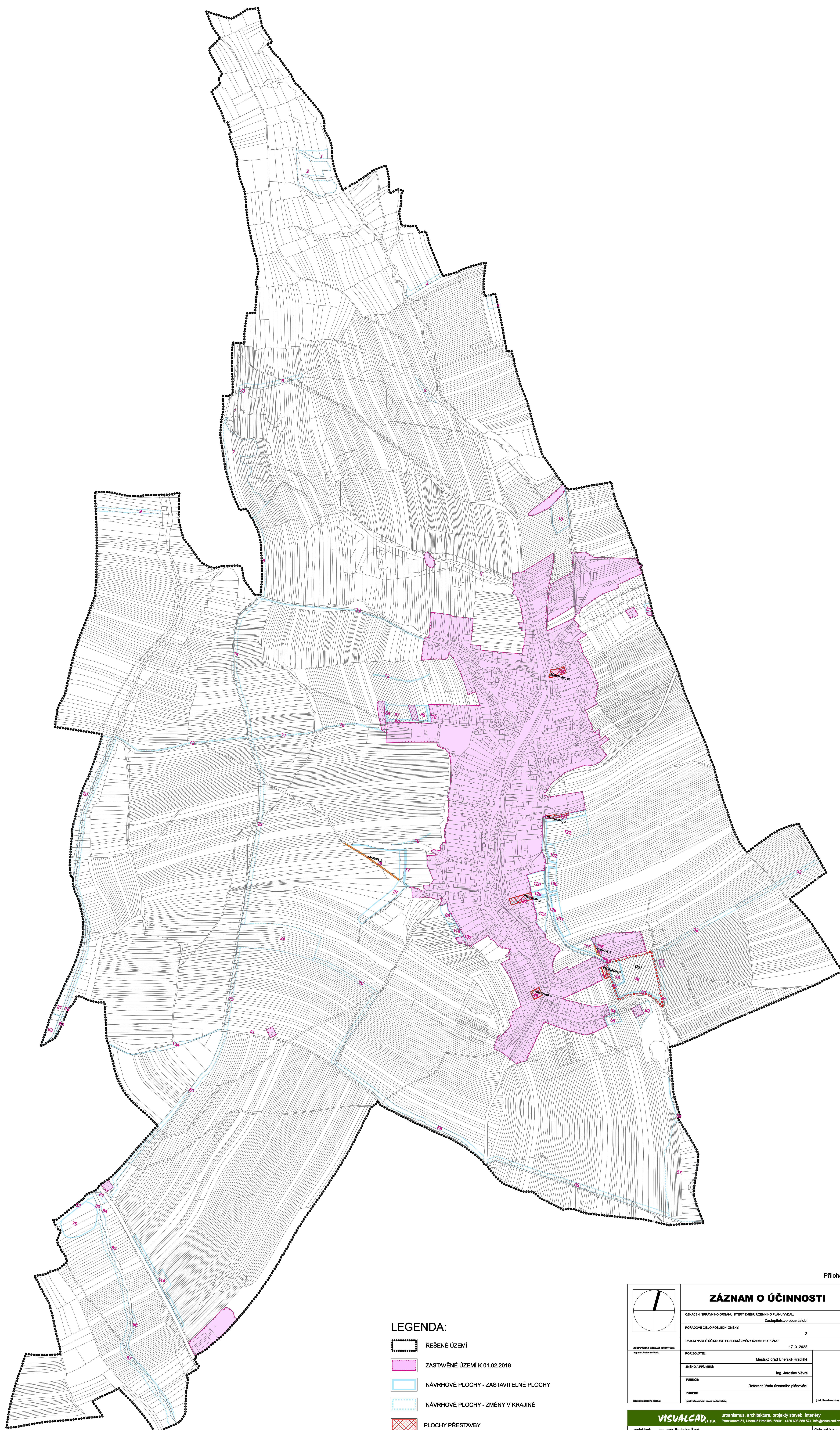



ÚZEMNÍ PLÁN JALUBÍ

ÚPLNÉ ZNĚNÍ PO VYDÁNÍ ZMĚNY Č.2

VÝKRES ZÁKLADNÍHO ČLENĚNÍ ÚZEMÍ


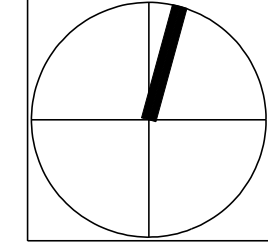
1:5 000



LEGENDA:

-  REŠENÉ ÚZEMÍ
-  ZASTAVĚNÉ ÚZEMÍ K 01.02.2018
-  NÁVRHOVÉ PLOCHY - ZASTAVITELNÉ PLOCHY
-  NÁVRHOVÉ PLOCHY - ZMĚNY V KRAJINĚ
-  PLOCHY PŘESTAVBY
-  PLOCHY ASANACE
-  PLOCHY PRO OVĚŘENÍ ÚZEMNÍ STUDII
-  ČÍSLO PLOCHY S ROZDÍLNÝM ZPŮSOBEM VYUŽITÍ - NÁVRH

Příloha č. 2 - 1.1

ZÁZNAM O ÚČINNOSTI	
ODNÁŠENÍ SPRÁVNÍHO ORGÁNU, KTERÝ ZMĚNU ÚZEMNÍHO PLÁNU VYDAL:	Zastupitelstvo obce Jalubí
POŘADOVÉ ČÍSLO POSLEDNÍ ZMĚNY:	2
DATA NABÝTÍ ÚČINNOSTI POSLEDNÍ ZMĚNY ÚZEMNÍHO PLÁNU:	17. 3. 2022
PORÁDZATEL:	Městský úřad Uherské Hradiště
JAKO A PŘÍKÁŽENÍ:	Ing. Jaroslav Vávra
FUNKCE:	Referent Úřadu územního plánování
PODPIS:	
VELIKOST PLOCHY (m ²):	

VISUALCAD, s.r.o.	
urbánismus, architektura, projekty stavb, interiéry	územní plánování, územní plánování, územní plánování
projevitel: Ing. arch. Radoslav Špik	číslo zakázky: 16-2018-03
výpracovatel: Mgr. Martin Tušínek	formát: A0 x 1330
pořizovatel: Městský úřad Uherské Hradiště	měřítko: 1:5 000
objednatel: Obec Jalubí	datum: 12/2021
akce: ÚZEMNÍ PLÁN JALUBÍ	ÚPLNÉ ZNĚNÍ PO VYDÁNÍ ZMĚNY Č.2
obsah: VÝKRES ZÁKLADNÍHO ČLENĚNÍ ÚZEMÍ	číslo výkresu: 1.1