



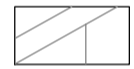




# ÚZEMNÍ PLÁN HOSTĚJOV

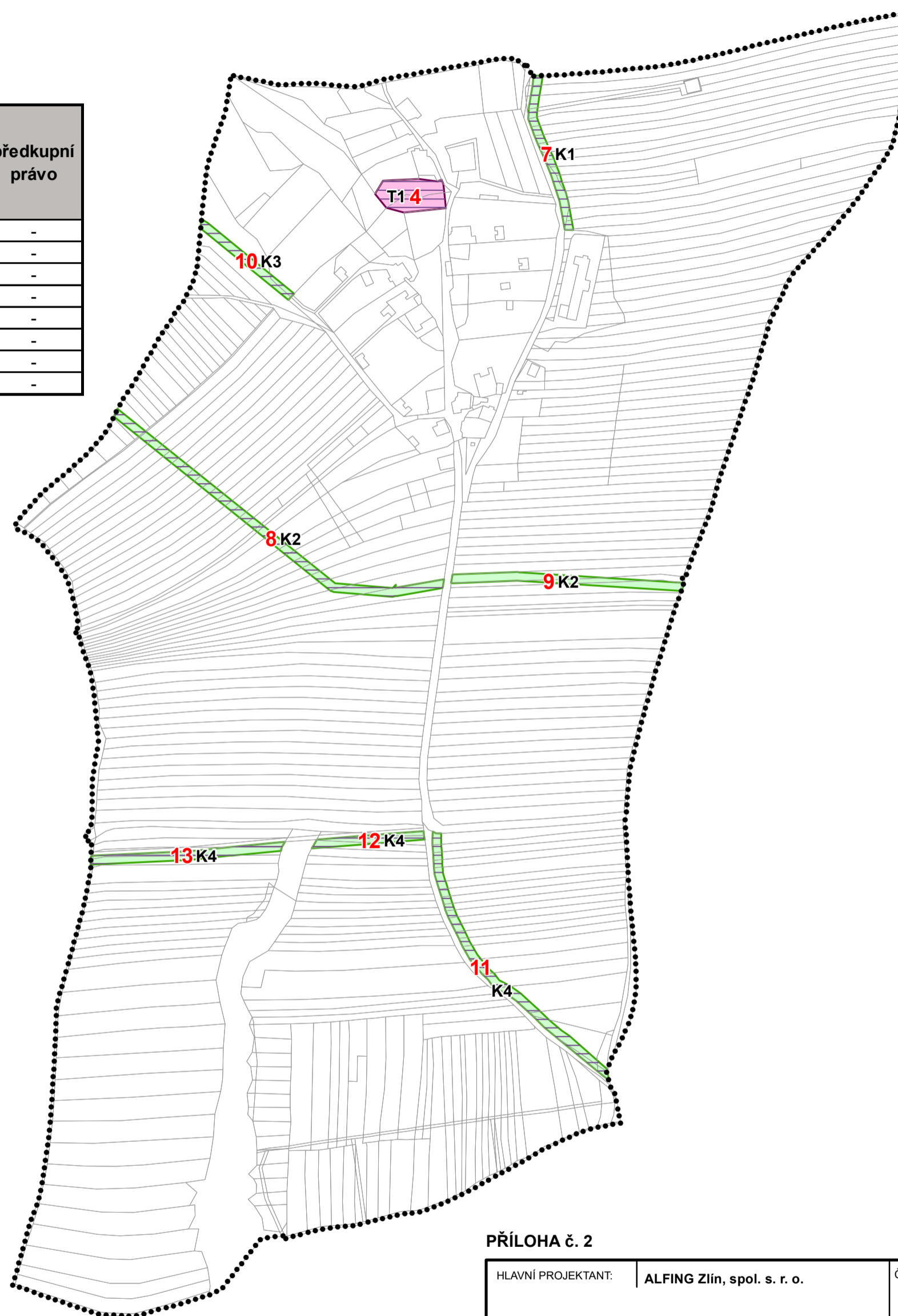


## VÝKRES VEŘEJNĚ PROSPĚŠNÝCH STAVEB, OPATŘENÍ A ASANACÍ

označení VPS, VPO, asanace, stavby a opatření k zajišťování obrany a bezpečnosti státu v ÚP	číslo návrhové plochy s rozdílným způsobem využití	vyvlastnění	předkupní právo
T1	4	+	-
K1	7	+	-
K2	8	+	-
	9	+	-
K3	10	+	-
K4	11	+	-
	12	+	-
	13	+	-

### Legenda

-  řešené území
-  číslo návrhových ploch
-  parcelní kresba
-  plochy a koridory s možností vyvlastnění
-  veřejně prospěšné stavby (VPS)
-  veřejně prospěšná opatření (VPO)
-  označení VPS, VPO



ZÁZNAM O ÚČINNOSTI	
Správní orgán, který územní plán vydal:	Zastupitelstvo obce Hostějov
Datum nabytí účinnosti:	
Jméno, příjmení, funkce a podpis oprávněné úřední osoby pořizovatele, otisk úředního razítka:	Anna Machynková referent odboru stavebního úřadu a životního prostředí Městský úřad Uherské Hradiště

### PŘÍLOHA č. 2

HLAVNÍ PROJEKTANT:	<b>ALFING Zlín, spol. s. r. o.</b>	ČÍSLO PARÉ:	AUTORIZACE:
	sídlo: J. STAŠI 165, 763 02 ZLÍN- MALENOVICE tel./fax: + 420 577 158 529 mobil: +420 603 707 553 email: arch.pokluda@gmail.com		
OBJEDNATEL:	<b>Obec HOSTĚJOV</b>	DATUM:	prosinec 2017
POŘIZOVATEL:	<b>MĚSTSKÝ ÚŘAD UHERSKÉ HRADIŠTĚ</b> Odbor stavebního úřadu a životního prostředí Oddělení stavebního odboru a památkové péče	ZAKÁZKA ČÍSLO:	15_337
NÁZEV AKCE:	<b>ÚZEMNÍ PLÁN HOSTĚJOV</b>	ARCHITEKT:	Ing. arch. Vladimír Pokluda
OBSAH:	<b>VÝKRES VEŘEJNĚ PROSPĚŠNÝCH STAVEB, OPATŘENÍ A ASANACÍ</b>	STUPEŇ:	ČISTOPIS
		MĚŘÍTKO:	1:5 000
		ČÍSLO VÝKRESU:	I.B3