






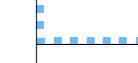

# ÚZEMNÍ PLÁN ČÁSTKOV

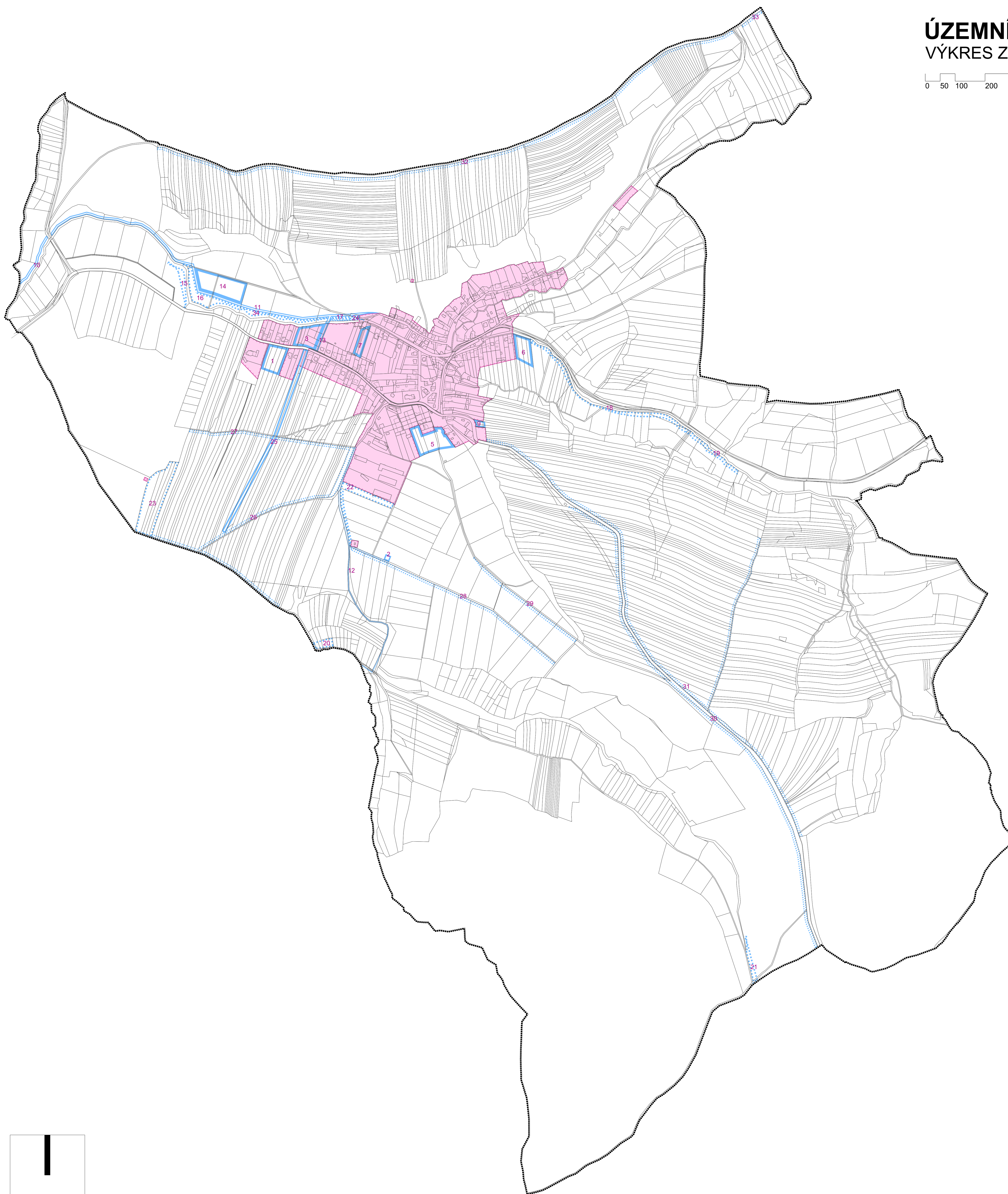
## VÝKRES ZÁKLADNÍHO ČLENĚNÍ



0 50 100 200 300 400 500 1000m

### LEGENDA:

-  HRANICE ŘEŠENÉHO ÚZEMÍ
-  PARCELNÍ KRESBA
-  PARCELNÍ KRESBA VNITŘNÍ
-  ZASTAVĚNÉ ÚZEMÍ K 1.8.2015
-  NÁVRHOVÉ PLOCHY - ZASTAVITELNÉ
-  NÁVRHOVÉ PLOCHY - OSTATNÍ
-  ČÍSLO NÁVRHOVÉ PLOCHY S ROZDÍLNÝM ZPŮSOBEM VYUŽITÍ



### ZÁZNAM O ÚČINNOSTI ÚP ČÁSTKOV

SPRÁVNÍ ORGÁN, KTERÝ ÚP VYDAL	Zastupitelstvo obce Částkov
DATUM NABYTÍ ÚČINNOSTI	
POŘIZOVATEL	Městský úřad Uherské Hradiště, Odbor stavebního úřadu a životního prostředí
JMÉNO, PŘÍJMENÍ	Anna Machynková
FUNKCE	pořizovatel
PODPIS (správněná úřední osoba pořizovatele)	

výtisk č.:	otisk autorizačního razítka:	otisk úředního razítka pořizovatele:

### Příloha č. 2

GENERALNÍ PROJEKTANT: Ing. Lubor Šimeček   autorizační architekt ČKA 03654   Ohrada 1854, 756 01 Vsetín   gsm + 420 604 859 068   lubor.sawicki@seznam.cz   www.t-raum.cz		
OBEDNATEL: OBEC ČÁSTKOV	Č. ZAKÁZKY: 05_14	DATUM: únor 2016
<b>ÚZEMNÍ PLÁN ČÁSTKOV</b>	MĚRITKO	Č. VÝKRESU
VÝKRES ZÁKLADNÍHO ČLENĚNÍ	1:5 000	A/II.1

