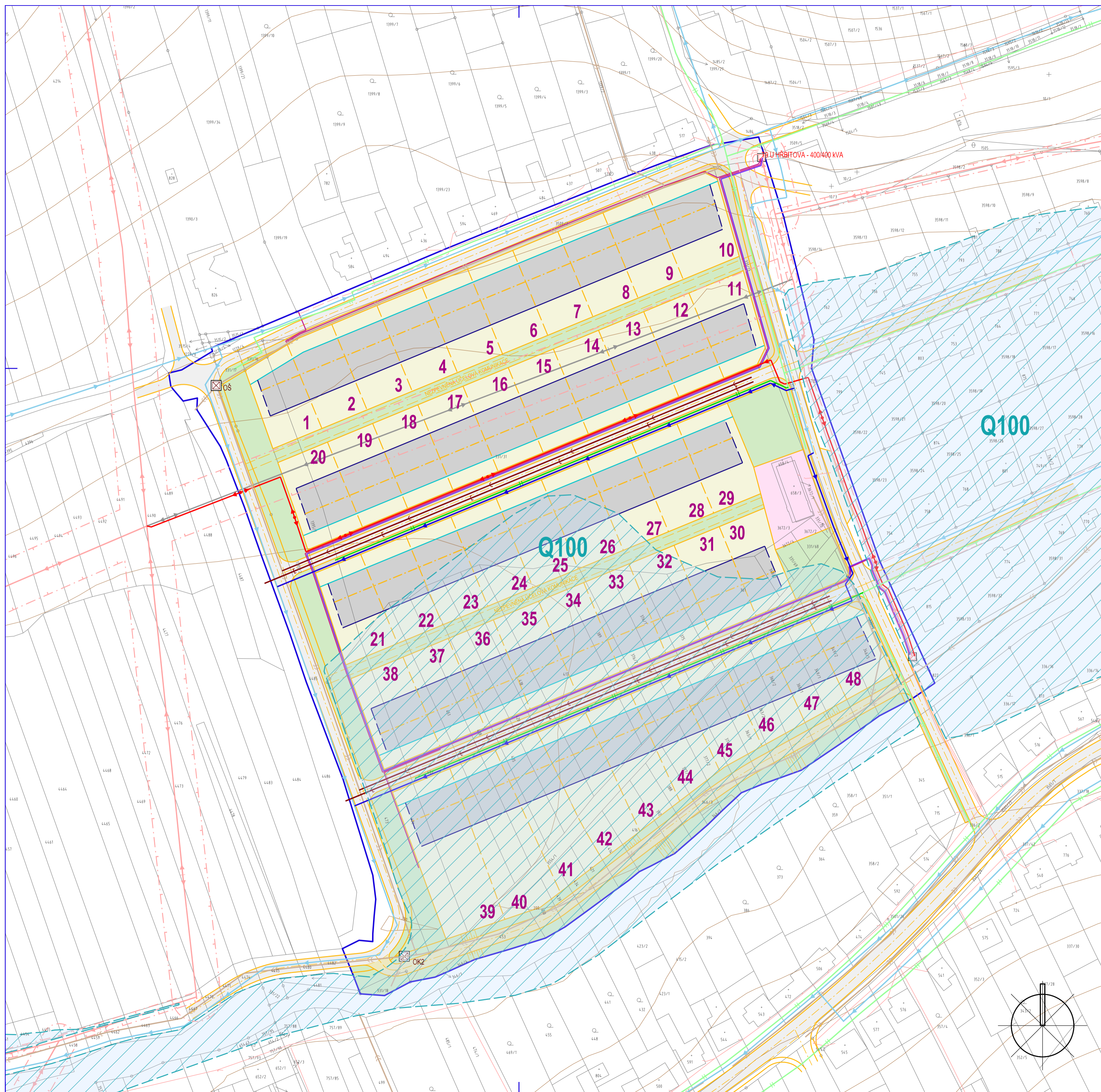
































# ÚZEMNÍ STUDIE BŘEZOLUPY



-  HRANICE ŘEŠENÉHO ÚZEMÍ
-  HRANICE POZEMKŮ
-  UVAŽOVANÁ PARCELACE
-  PLOCHY PRO UMÍSTĚNÍ RD NA PARCELE
-  PLOCHY ZAHRAD
-  PLOCHY STÁVAJÍCÍ OBČANSKÉ VYBAVENOSTI
-  PLOCHY KOMUNIKACÍ
-  PLOCHY NAVRŽENÝCH ÚČELOVÝCH KOMUNIKACÍ
-  PLOCHY CHODNÍKŮ A ZELENÝCH PÁSŮ  
PODEĽ KOMUNIKACÍ
-  PLOCHY ZELENĚ NA VEŘEJNÝCH PROSTRANSTVÍCH
-  STAVEBNÍ ČÁRA
-  MAXIMÁLNÍ HRANICE ZASTAVĚNÍ
-  ODSTUPY OD SOUSEDNÍCH PARCEL
-  ZÁVAZNÁ OSA HLAVNÍHO HRĚBENE

- ### LEGENDA STÁVAJÍCÍCH INŽENÝRSKÝCH SÍTÍ
-  ELEKTRICKÉ VEDENÍ VN 22 KV
  -  ELEKTRICKÉ VEDENÍ VN 22 KV - NÁVRH NA ZRUŠENÍ
  -  ELEKTRICKÉ VEDENÍ NN
  -  KABEL ELEKTRICKÉHO VEDENÍ NN
  -  TRAFOSTANICE
  -  OCHRANNÉ PÁSMO ELEKTRICKÉHO VEDENÍ VN 22 KV
  -  ROZVODNÁ VODOVODNÍ SÍŤ
  -  JEDNOTNÁ KANALIZACE
  -  STANOVENÁ HRANICE ZÁPLAVY Q100

- ### LEGENDA NAVRŽENÝCH INŽENÝRSKÝCH SÍTÍ
-  KABEL ELEKTRICKÉHO VEDENÍ VN 22 KV
  -  KABELOVÝ ROZVOD NN
  -  KABELOVÝ ROZVOD VO
  -  SPLAŠKOVÁ KANALIZACE
  -  DEŠŤOVÁ KANALIZACE
  -  ROZVODNÁ VODOVODNÍ SÍŤ
  -  STL PLYNOVOD

<b>Akce:</b> <b>ÚZEMNÍ STUDIE BŘEZOLUPY - ÚS 1</b>		
Obec: Březolupy	Okres: Uherské Hradiště	Kraj: Zlínský
Pořizovatel : MÚ Uherské Hradiště, Odbor stavebního úřadu a životního prostředí		Objednatel : Obec Březolupy
Zhotovitel:  ŠPILLER s.r.o. Štefánikova 131/61, 612 00 Brno Tel.: +420 776 193 871, Email: m.spiller@email.cz		
Hlavní projektant : Ing. arch. Martin Špiller		Digitální zpracování : Vojtěch Eichler
Datum: 10/2020		Měřítko: 1:1000
Obsah:		Výkres č.:
<b>DOPRAVNÍ A TECHNICKÁ INFRASTRUKTURA</b>		<b>B 3</b>