




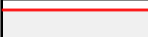













ÚZEMNÍ STUDIE BŘEZOLUPY



-  HRANICE ŘEŠENÉHO ÚZEMÍ
-  HRANICE POZEMKŮ
-  UVAŽOVANÁ PARCELACE
-  PLOCHY PRO UMÍSTĚNÍ RD NA PARCELE
-  PLOCHY ZAHRAD
-  PLOCHY STÁVAJÍCÍ OBČANSKÉ VYBAVENOSTI
-  PLOCHY STÁVAJÍCÍCH KOMUNIKACÍ
-  PLOCHY NAVRŽENÝCH KOMUNIKACÍ
-  PLOCHY NAVRŽENÝCH ÚČELOVÝCH KOMUNIKACÍ
-  PLOCHY CHODNÍKŮ
-  PLOCHY ZELENÝCH PÁSŮ PODÉL KOMUNIKACÍ
-  PLOCHY ZELENĚ NA VEŘEJNÝCH PROSTRANSTVÍCH
-  STAVEBNÍ ČÁRA
-  MAXIMÁLNÍ HRANICE ZASTAVĚNÍ
-  ODSTUPY OD SOUSEDNÍCH PARCEL
-  ZÁVAZNÁ OSA HLAVNÍHO HRĚBENE
-  STANOVENÁ HRANICE ZÁPLAVY Q100

Akce: ÚZEMNÍ STUDIE BŘEZOLUPY - ÚS 1		
Obec: Březolupy	Okres: Uherské Hradiště	Kraj: Zlínský
Pořizovatel : MÚ Uherské Hradiště, Odbor stavebního úřadu a životního prostředí	Objednatel : Obec Březolupy	
Zhotovitel:  ŠPILLER s.r.o. Štefánikova 131/61, 612 00 Brno Tel.:+420 776 193 871, Email: m.spiller@email.cz		
Hlavní projektant : Ing. arch. Martin Špiller	Digitální zpracování : Vojtěch Eichler	
Datum: 10/2020	Měřítko: 1:1000	
Obsah:	Výkres č.:	
HLAVNÍ VÝKRES		B 2