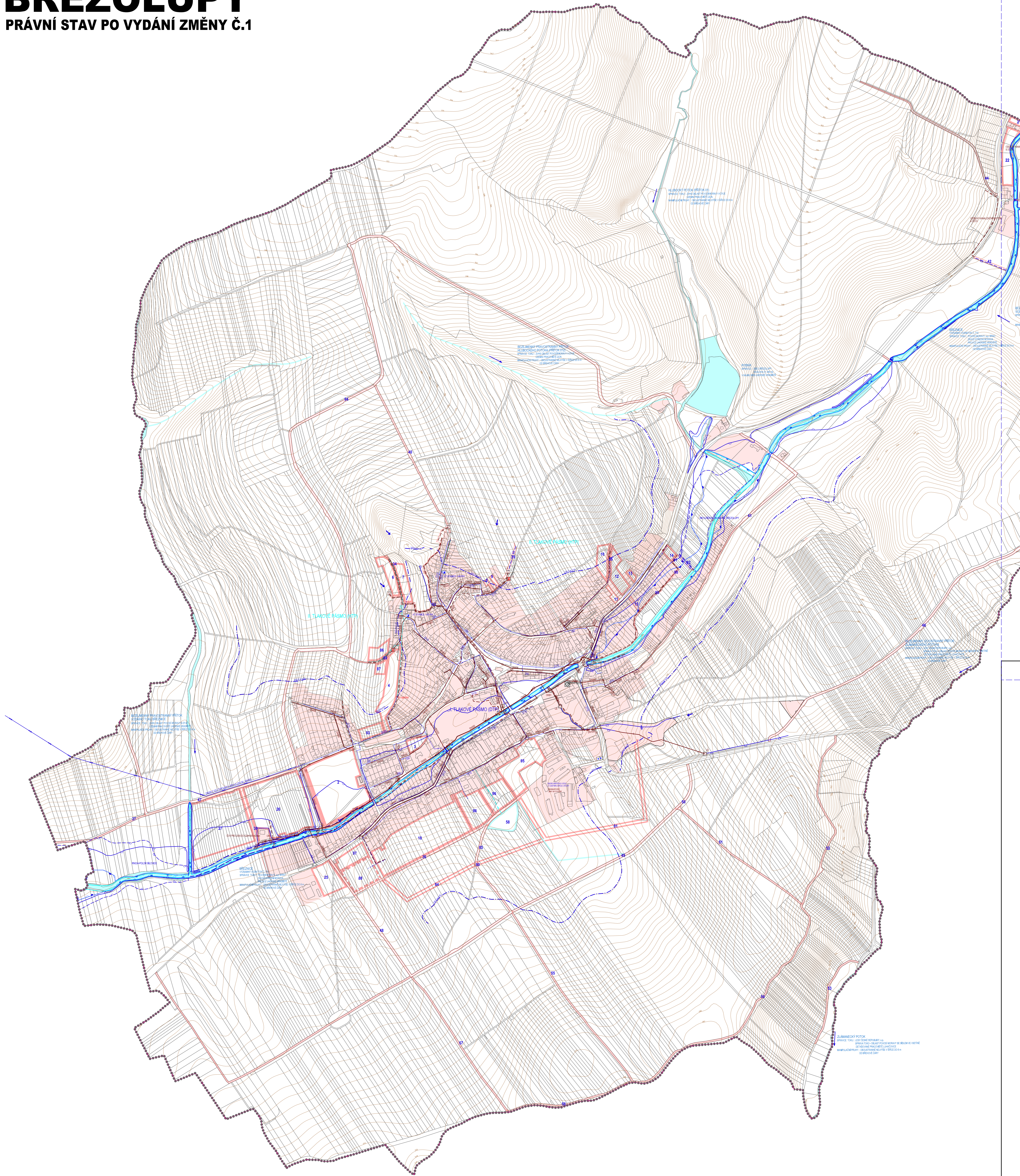


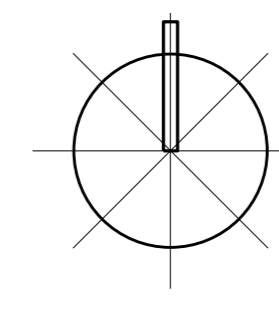
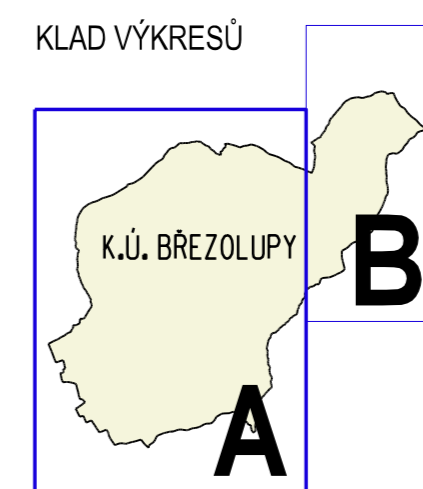
# ÚZEMNÍ PLÁN BŘEZOLUPY

PRÁVNÍ STAV PO VYDÁNÍ ZMĚNY Č.1



	KANALIZAČNÍ SBĚRAČ - JEDNOTNÉ KANALIZACE
	JEDNOTNÁ KANALIZACE
	DEŠŤOVÁ KANALIZACE
	ZATRUBNĚNÝ VODNÍ TOK
	KANALIZAČNÍ VÝTLAK - ODPADNÍCH VOD
	ČIŠŤIRNA ODPADNÍCH VOD
	ODLEHČOVACÍ KOMORA, ODELEHČOVACÍ BACHTA
	ČERPAČÍ STANICE ODPADNÍCH VOD
	LAPAČ SPLAVENIN
	LAPAČ SPLAVENIN - NÁVRH NA ZRUŠENÍ
	SBĚRNÝ DVŮR
	ÚZEMÍ EKOLOGICKÝCH RIZIK
	ÚPRAVA KORYTY VODNÍHO TOKU

	STABILIZOVANÉ PLOCHY
	NÁVRHOVÉ PLOCHY
	PLOCHY ÚZEMNÍCH REZERV
	HRANICE REŠENÉHO ÚZEMÍ
	HRANICE KATASTRÁLNÍ
	STABILIZOVANÉ PLOCHY
	PLOCHY ZMĚN
	PLOCHY ÚZEMNÍCH REZERV
	ČÍSLA PLOCH S ROZLIŠNÝM ZPŮSOBEM VYUŽITÍ
	VODNÍ PLOCHY A TOKY
	PRÍVÁŽECÍ VODOVODNÍ ŘÁD
	ROZVODNÁ VODOVODNÍ SÍŤ I. TLAKOVÉHO PÁSMO
	ROZVODNÁ VODOVODNÍ SÍŤ II. TLAKOVÉHO PÁSMO
	AT STANICE
	HRANICE TLAKOVÝCH PÁSEM
	ROZDĚLOVACÍ SÓUPĚ
	VODNÍ ZDROJ
	ZÁCHYTNÝ PŘÍKOP
	ZÁCHYTNÝ PŘÍKOP - NÁVRH NA ZRUŠENÍ
	STANOVENÁ HRANICE ZÁPLAVY Q100
	STANOVENÁ HRANICE ZÁPLAVY Q20
	STANOVENÁ HRANICE ZÁPLAVY Q5
	AKTIVNÍ ZÓNA ZÁPLAVOVÉHO ÚZEMÍ
	RETENČNÍ PROSTOR - PLOCHA URČENÁ K ROZVLIVU POVODNĚ



Zhotovitel:	Ing. arch. Martin Špiller Březolupy 495, 687 13 Březolupy
Jméno a příjmení:	Ing. arch. Martin Špiller
Funkce:	Hlavní projektant
Podpis:	

Pořizovatel:	MÚ Uherské Hradiště	Objednatel:	Obec Březolupy
Obor architektury, plánování a rozvoje	Obec Březolupy	Digitalizace zpracování:	Ing. arch. Martin Špiller
Ing. arch. Martin Špiller	Ing. arch. Martin Špiller	Mapový list:	1:5 000
Obec Březolupy	Okres Uherské Hradiště	Kraj Zlínský	

<b>ÚZEMNÍ PLÁN BŘEZOLUPY</b>		Formát:	A4
<b>PRÁVNÍ STAV PO VYDÁNÍ ZMĚNY Č.1</b>		Stupeň:	Návrh
TECHNICKÁ INFRASTRUKTURA - VODNÍ HOSPODÁŘSTVÍ		Datum:	19.03.15
		Mapový list:	1:5 000
		Výkres č.:	<b>B.2.5 A</b>