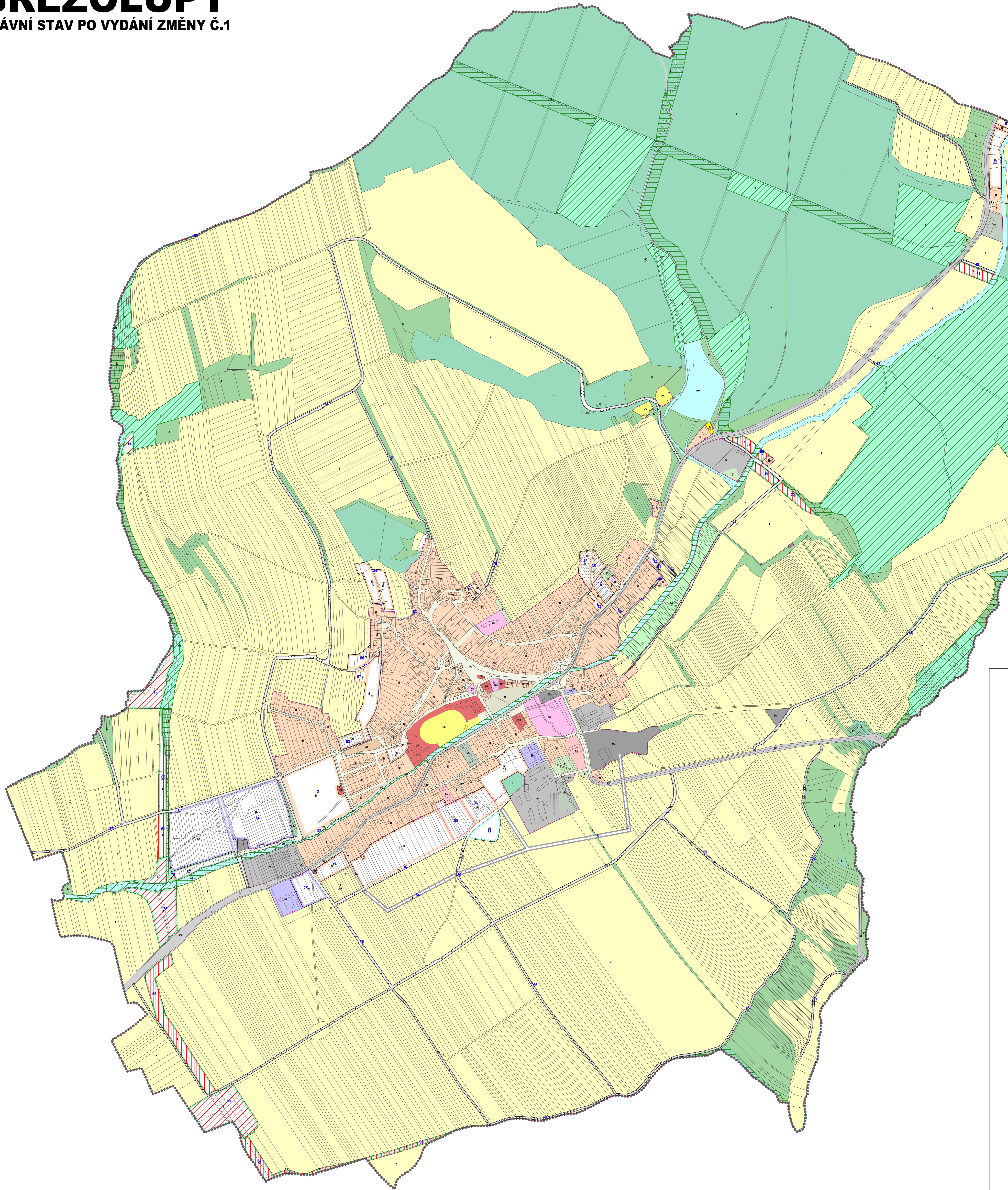


ÚZEMNÍ PLÁN BŘEZOLUPY

PRÁVNÍ STAV PO VYDÁNÍ ZMĚNY Č.1



Číslo plochy	Učelové využití	Výšková úroveň v m	Uchování plochy	Číslo katastrální území	Uchování plochy	Výšková úroveň v m	Uchování plochy
2	Plocha pro bydlení individuální	0,2628	BI	55	Plocha dopravní infrastruktury	0,5711	D
3	Plocha pro bydlení individuální	0,3790	BI	56	Plocha dopravní infrastruktury	0,3027	D
4	Plocha pro bydlení individuální	1,5825	BI	57	Plocha dopravní infrastruktury	0,4347	D
5	Plocha pro bydlení individuální	0,2687	BI	58	Tržní stánek / kiosk	0,4403	WT
7	Plocha pro bydlení individuální	0,5396	BI	59	Plocha krajinná zelená	0,2002	K
8	Plocha pro bydlení individuální	0,0911	BI	60	Plocha krajinná zelená	0,9766	K
9	Plocha pro bydlení individuální	0,2953	BI	61	Plocha krajinná zelená	0,6596	K
10	Plocha pro bydlení individuální	0,5078	BI	62	Plocha krajinná zelená	0,2260	K
11	Plocha pro bydlení individuální	0,1397	BI	63	Plocha krajinná zelená	2,5311	K
12	Plocha pro bydlení individuální	0,7679	BI	64	Plocha krajinná zelená	0,7499	K
13	Plocha pro bydlení individuální	0,1321	BI	65	Plocha krajinná zelená	0,3409	K
14	Plocha pro bydlení individuální	0,2197	BI	66	Plocha krajinná zelená	0,5144	K
15	Plocha pro bydlení individuální	0,0609	BI	67	Plocha krajinná zelená	0,3799	K
16	Plocha pro bydlení individuální	0,4703	BI	68	Plocha krajinná zelená	0,1324	K
17	Plocha pro bydlení individuální	0,1714	BI	69	Plocha krajinná zelená	0,4245	K
21	Plocha pro bydlení individuální	1,0602	BI	70	Plocha krajinná zelená	0,6607	K
24	Plocha občanského vybavení - veřejná pohřebiště a související služby	0,4872	OH	71	Plocha krajinná zelená	0,0866	K
25	Plocha občanského vybavení	1,1815	SP	72	Plocha přírodní	0,3027	P
26	Plocha občanského vybavení	0,2742	SP	73	Plocha přírodní	1,7895	P
27	Plocha občanského vybavení	0,1261	SP	74	Plocha přírodní	0,0671	P
32	Plocha pro veřejné prostranství a plochy doprovodných ploch	0,5008	PV	76	Plocha přírodní	0,1173	P
34	Plocha pro veřejné prostranství a plochy doprovodných ploch	0,3098	PV	76	Plocha přírodní	0,1249	P
35	Plocha pro veřejné prostranství a plochy doprovodných ploch	0,1080	PV	77	Plocha přírodní	3,1044	P
36	Plocha pro veřejné prostranství a plochy doprovodných ploch	0,5883	PV	76	Plocha technická infrastruktury	0,1445	T
37	Plocha dopravní infrastruktury	0,2776	D	80	Plocha dopravní infrastruktury	0,0716	D
38	Plocha dopravní infrastruktury	0,4251	D	81	Plocha technická infrastruktury - energetika	0,2068	TE
39	Plocha dopravní infrastruktury	0,5218	D	83	Plocha technická infrastruktury - voda/hospodářství	0,4090	TV
40	Plocha dopravní infrastruktury	0,4707	D	84	Plocha technická infrastruktury - energetika	0,7180	TE
41	Plocha dopravní infrastruktury	1,0229	D	85	Plocha technická infrastruktury - voda/hospodářství	0,1418	D
42	Plocha dopravní infrastruktury	0,1397	T	86	Plocha pro bydlení individuální	0,4401	BI
43	Plocha dopravní infrastruktury	0,0376	D	87	Plocha pro bydlení individuální	0,3360	BI
44	Plocha dopravní infrastruktury	0,0793	D	88	Plocha pro bydlení individuální - územní úroveň	1,2366	BI
45	Plocha dopravní infrastruktury	0,3202	D	88	Plocha pro veřejné prostranství a plochy doprovodných ploch	0,0919	PV
46	Plocha dopravní infrastruktury	1,4182	D	90	Plocha technická infrastruktury - voda/hospodářství	0,0684	TV
47	Plocha dopravní infrastruktury	0,2023	D	91	Plocha technická infrastruktury - voda/hospodářství	0,0568	TV
48	Plocha dopravní infrastruktury	1,3952	D	92	Plocha technická infrastruktury	0,0799	T
49	Plocha dopravní infrastruktury	0,8970	D	93	Plocha občanského vybavení - veřejná pohřebiště a související služby	0,4972	OH
50	Plocha dopravní infrastruktury	0,1961	D	94	Plocha pro dopravu	4,2151	D
51	Plocha dopravní infrastruktury	0,4451	D	95	Plocha pro bydlení individuální	1,9880	BI
52	Plocha dopravní infrastruktury	0,5473	D	96	Plocha pro bydlení individuální	1,1793	BI
53	Plocha dopravní infrastruktury	0,2897	D	97	Plocha pro bydlení individuální	0,7979	BI
54	Plocha dopravní infrastruktury	0,7087	D	98	Plocha pro bydlení individuální	1,4245	BI
				99	Plocha technická infrastruktury - voda/hospodářství	0,2023	TV

WT	WT
Z'	
K	K
P	P
L	
Z	

VDNÍ TOKY A PLOCHY
PLOCHY SIDELNÍ ZELENE
PLOCHY KRAJINNÉ ZELENE
PLOCHY PŘÍRODNÍ
PLOCHY LESNÍ
PLOCHY ZEMĚDĚLSKÉ

ÚZEMNÍ SYSTÉM EKOLOGICKÉ STABILITY

REGIONÁLNÍ BIOCENTRUM	LOKÁLNÍ BIOCENTRUM
NADREGIONÁLNÍ BIOKORIDOR	REGIONÁLNÍ BIOKORIDOR
LOKÁLNÍ BIOKORIDOR	RETENĚNÍ PROSTOR - PLOCHA ÚZEMNÍ K ROZVLIVNĚNÍ POVOUDNĚ

ČÍSLO PLOCH S ROZVLIVNĚNÍM ÚZEMNÍ VYUŽITÍ

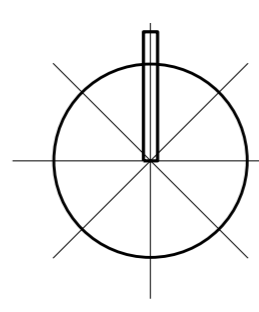
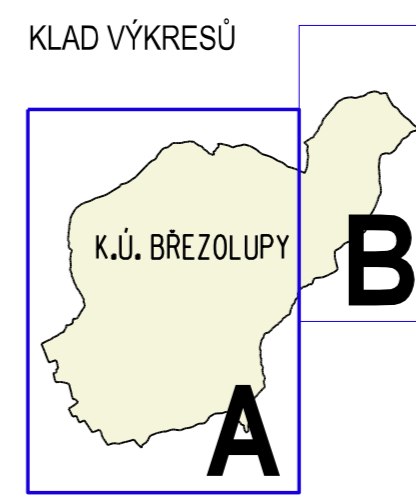
2	88
---	----

STABILIZOVANÉ PLOCHY	NÁVRHOVÉ PLOCHY	PLOCHY ÚZEMNÍCH REZERV
.....

HRANICE ŘEŠENÉHO ÚZEMÍ
HRANICE KATASTRÁLNÍ
HRANICE ZASTAVĚNÉHO ÚZEMÍ K 1.12.2013
HRANICE ZASTAVITELNÝCH PLOCH

BH	BH
BI	BI
RI	BI
RZ	BI
OV	
OK	
OS	
OH	OH
DS	
D	D
TV	TV
TE	TE
TK	
TO	
TO,1	
T'	
PV	PV
PZ	PZ
SP	SP
VP	
VD	
VZ	

FLOCHY HROMADNÉHO BYDLENÍ
FLOCHY INDIVIDUÁLNÍHO BYDLENÍ
FLOCHY RODINNÉ REKREACE
FLOCHY INDIVIDUÁLNÍ REKREACE - ZAHŘÁDKÁŘSKÉ OSADY
FLOCHY OBČANSKÉHO VYBAVENÍ - VEŘEJNÁ VYBAVENOST
FLOCHY OBČANSKÉHO VYBAVENÍ - KOMERČNÍ ZAŘZENÍ
FLOCHY OBČANSKÉHO VYBAVENÍ - TĚLOVÝCHOVA A SPORT
FLOCHY OBČANSKÉHO VYBAVENÍ - VEŘEJNÁ POHŘEBIŠTĚ A SOUVISEJÍCÍ SLUŽBY
FLOCHY SLUŽBY DOPRAVY
FLOCHY OSTATNÍ DOPRAVY
FLOCHY TECHNICKÉ INFRASTRUKTURY - VODNÍ HOSPODÁŘSTVÍ
FLOCHY TECHNICKÉ INFRASTRUKTURY - ENERGETIKA
FLOCHY TECHNICKÉ INFRASTRUKTURY - ELEKTRONICKÉ KOMUNIKACE
FLOCHY TECHNICKÉ INFRASTRUKTURY - PLOCHY TECHNICKÉ ZABEZPEČENÍ OBCE
FLOCHY TECHNICKÉ INFRASTRUKTURY - PLOCHY PRO MAJÁKOVÁ SÍŤ ODPADŮ
FLOCHY TECHNICKÉ INFRASTRUKTURY - ZÁCHYTNÉ PŘÁKOPY
FLOCHY VEŘEJNÝCH PROSTRANSTVÍ S PŘEVODOU ZEVNĚJNÝCH PLOCH
FLOCHY VEŘEJNÝCH PROSTRANSTVÍ S PŘEVODOU ZEZNĚNÝCH PLOCH
FLOCHY SMÍŠENÉ VÝROBNÍ
FLOCHY PRO PRŮMYSLOVOU VÝROBU A SKLADY
FLOCHY PRO DROBNOU VÝROBU A VÝROBNÍ SLUŽBY
FLOCHY PRO ZEMĚDĚLSKOU VÝROBU



ÚZEMNÍ PLÁN BŘEZOLUPY
PRÁVNÍ STAV PO VYDÁNÍ ZMĚNY Č.1
ZÁZNAM O ÚČINNOSTI VYHOTOVENÍ ÚZEMNÍHO PLÁNU ZAHRNJÍCÍ PRÁVNÍ STAV K 8.8.2015

Správní orgán, který změnu č.1 vydal:	Zastupitelstvo obce Brezolupy
Pořadové číslo poslední změny č.1:	Změna č.1 Územního plánu Brezolupy
Datum nabytí účinnosti změny č.1:	8.8.2015
Oprávněná úřední osoba pořizovatele:	
Jméno a příjmení:	Ing. Kateřina Škalanová
Funkce:	pořizovatel
Podpis:	
Razítko:	

Zhotovitel:	Ing. arch. Martin Špáler Březolupy 495, 687 13 Brezolupy
Jméno a příjmení:	Ing. arch. Martin Špáler
Funkce:	Hlavní projektant
Podpis:	

Pořizovatel: MÚ Uherské Hradiště	Obce: Brezolupy
Hlavní projektant: Ing. arch. Martin Špáler	Digitalizace zpracování: Ing. arch. Martin Špáler
Obec: Brezolupy	Okres: Uherské Hradiště
	Kraj: Zlínský
ÚZEMNÍ PLÁN BŘEZOLUPY PRÁVNÍ STAV PO VYDÁNÍ ZMĚNY Č.1	
Období:	Výšková úroveň: 1:5 000
	Výšková úroveň: 1:5 000