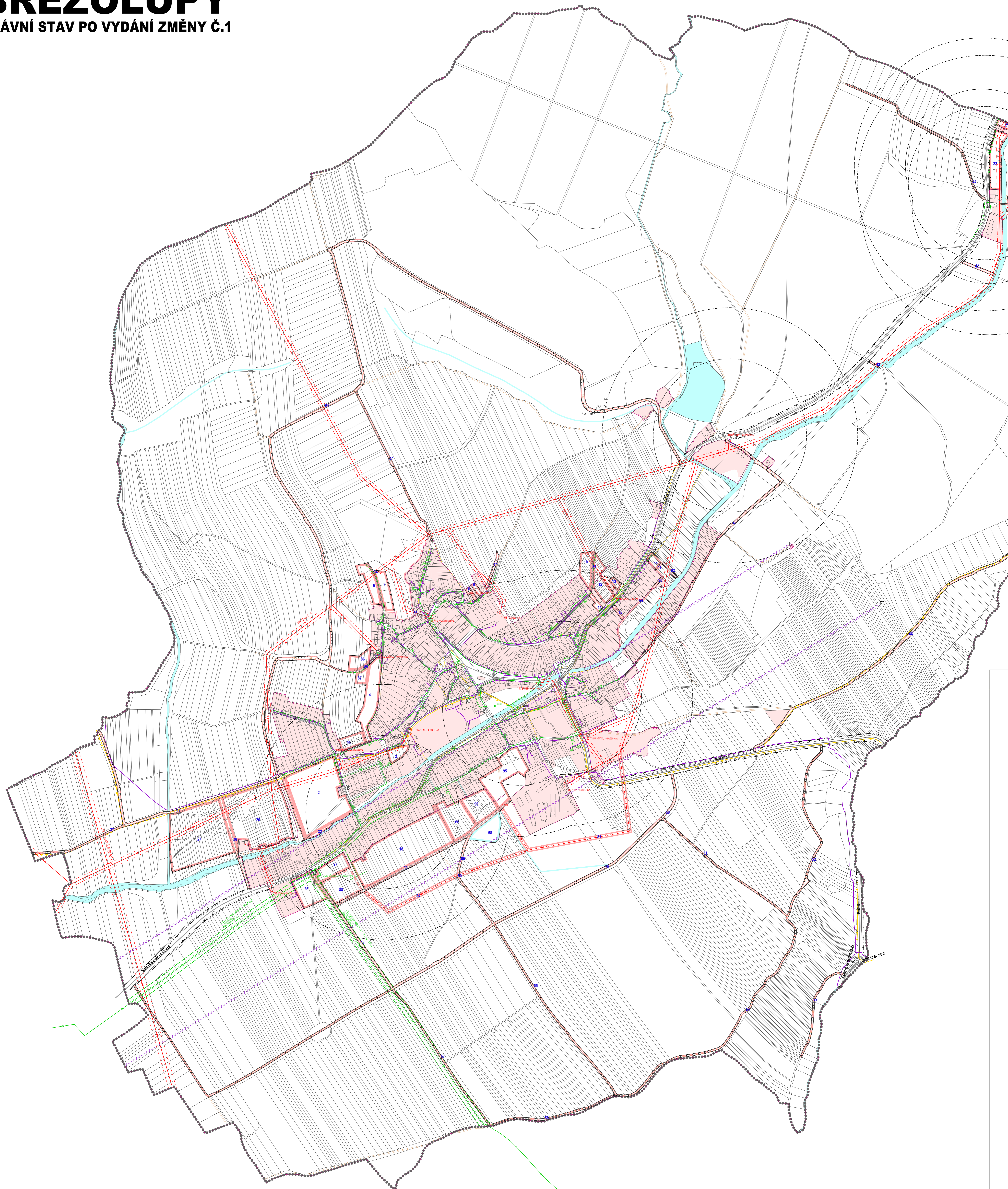


ÚZEMNÍ PLÁN BŘEZOLUPY

PRÁVNÍ STAV PO VYDÁNÍ ZMĚNY Č.1



	ELEKTRICKÉ VEDENÍ VN 110 KV
	ELEKTRICKÉ VEDENÍ VN 22 KV
	ELEKTRICKÁ STANICE (TRAFOSTANICE)
	OCHRANNÉ PÁSMO ELEKTRICKÉHO VEDENÍ VN 110 KV A VN 22 KV
	VTL PLYNOVODU
	STL PLYNOVODU
	REGULAČNÍ STANICE PLYNU
	OCHRANNÉ PÁSMO VTL PLYNOVODU
	BEZPEČNOSTNÍ PÁSMO VTL PLYNOVODU
	RR TRASA
	TELEKOMUNIKAČNÍ KABELY
	VÝSLAČ

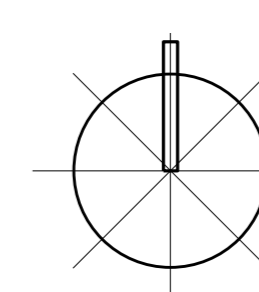
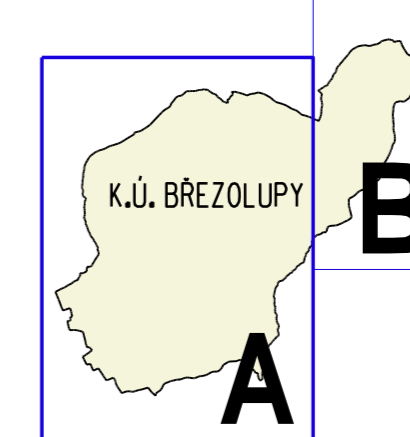
	STABILIZOVANÉ PLOCHY
	NÁVRHOVÉ PLOCHY
	PLOCHY ÚZEMNÍCH REZERV

	HRANICE REŠENÉHO ÚZEMÍ
	HRANICE KATASTRÁLNÍ
	HRANICE ZASTAVĚNÉHO ÚZEMÍ K 1.12.2013
	HRANICE ZASTAVITELNÝCH PLOCH

	STABILIZOVANÉ PLOCHY
	PLOCHY ZMĚN
	PLOCHY ÚZEMNÍCH REZERV
	ČÍSLO PLOCH S ROZDÍLNÝM ZPŮSOBEM VYUŽITÍ
	VODNÍ PLOCHY A TOKY

	SILNICE I. A II. TŘÍDY
	MÍSTNÍ KOMUNIKACE
	ÚČELOVÉ KOMUNIKACE
	CHODNÍKY, PĚŠÍ PROPOJENÍ
	CYKLOTRASY, CYKLOSTEZKY
	OCHRANNÉ PÁSMO SILNICE
	ROZHLÍDEČVÁ POLE KŘÍŽOVATEK
	ZASTÁVKY AUTOBUSOVÉ PŘEPRAVY OSOBNÍ
	DOODKAZOVÉ VOZIDLOVNÍ ZASTÁVKY HROMADNÉ DOPRAVY
	PARKOVISTĚ

KLAD VÝKRESŮ



Zhotovitel:	Ing. arch. Martin Špiller Březolupy 495, 687 13 Březolupy
Jméno a příjmení:	Ing. arch. Martin Špiller
Funkce:	Hlavní projektant
Podpis:	

Pořizovatel: MÚ Uherské Hradiště	Obcehradatel: Obec Březolupy
Odbor architektury, plánování a rozvoje	Digitalizace zpracování: Ing. arch. Martin Špiller
Ing. arch. Martin Špiller	Ing. arch. Martin Špiller
Obec Březolupy	Kraj Uherské Hradiště
	Země Brno

ÚZEMNÍ PLÁN BŘEZOLUPY		Formát: A4
PRÁVNÍ STAV PO VYDÁNÍ ZMĚNY Č.1		Stupeň: Návrh
Období: 2013	Datum: 18.05.15	Číslo: 15/000
Dopravní a technická infrastruktura - energetika, s.p.j.e.	Výkres č.: B.2.4.A	