























ÚZEMNÍ STUDIE BŘEZOLUPY

-  HRANICE ŘEŠENÉHO ÚZEMÍ
-  HRANICE POZEMKŮ
-  UVAŽOVANÁ PARCELACE
-  PLOCHY PRO UMÍSTĚNÍ RD NA PARCELE
-  PLOCHY ZAHRAD
-  PLOCHY INDIVIDUÁLNÍHO BYDLENÍ - ÚZEMNÍ REZERVA
-  OBJEKTY HROMADNÉHO BYDLENÍ
-  PLOCHY SPORTOVISŤE
-  PLOCHY STÁVAJÍCÍ TECHNICKÉ VYBAVENOSTI
-  PLOCHY STÁVAJÍCÍCH KOMUNIKACÍ
-  PLOCHY NAVRŽENÝCH KOMUNIKACÍ
-  PLOCHY STÁVAJÍCÍCH ÚČELOVÝCH KOMUNIKACÍ
-  PLOCHY NAVRŽENÝCH ÚČELOVÝCH KOMUNIKACÍ
-  PLOCHY PARKOVIŠŤ
-  PLOCHY CHODNÍKŮ
-  PLOCHY ZELENÝCH PÁSŮ PODĚL KOMUNIKACÍ
-  PLOCHY ZELENÉ NA VEŘEJNÝCH PROSTRANSTVÍCH
-  VODNÍ PLOCHA
-  STAVĚNÍ ČÁRA
-  MAXIMÁLNÍ HRANICE ZASTAVĚNÍ
-  ODSTUPY OD SOUSEDNÍCH PARCEL
-  ZÁVAZNÁ OSA HLAVNÍHO HRÉBENE

Akce: ÚZEMNÍ STUDIE BŘEZOLUPY - ÚS 2,3,4,5		
Obec: Březolupy	Okres: Uherské Hradiště	Kraj: Zlínský
Pořizovatel: MÚ Uherské Hradiště, Oddor stavebního úřadu a životního prostředí	Objednatel: Obec Březolupy	
Zhotovitel:  SPILLER s.r.o., Stěpaníkova 1311/61, 612 00 Brno Tel: +420 776 193 871, Email: m.spiller@email.cz	Digitální zpracování: Vojtěch Eichler	
Hlavní projektant: Ing. arch. Martin Špiller	Měřítko: 1:1000	
Datum: 10/2020	Obsah:	Výkres č.: B 2

HLAVNÍ VÝKRES

B 2

