

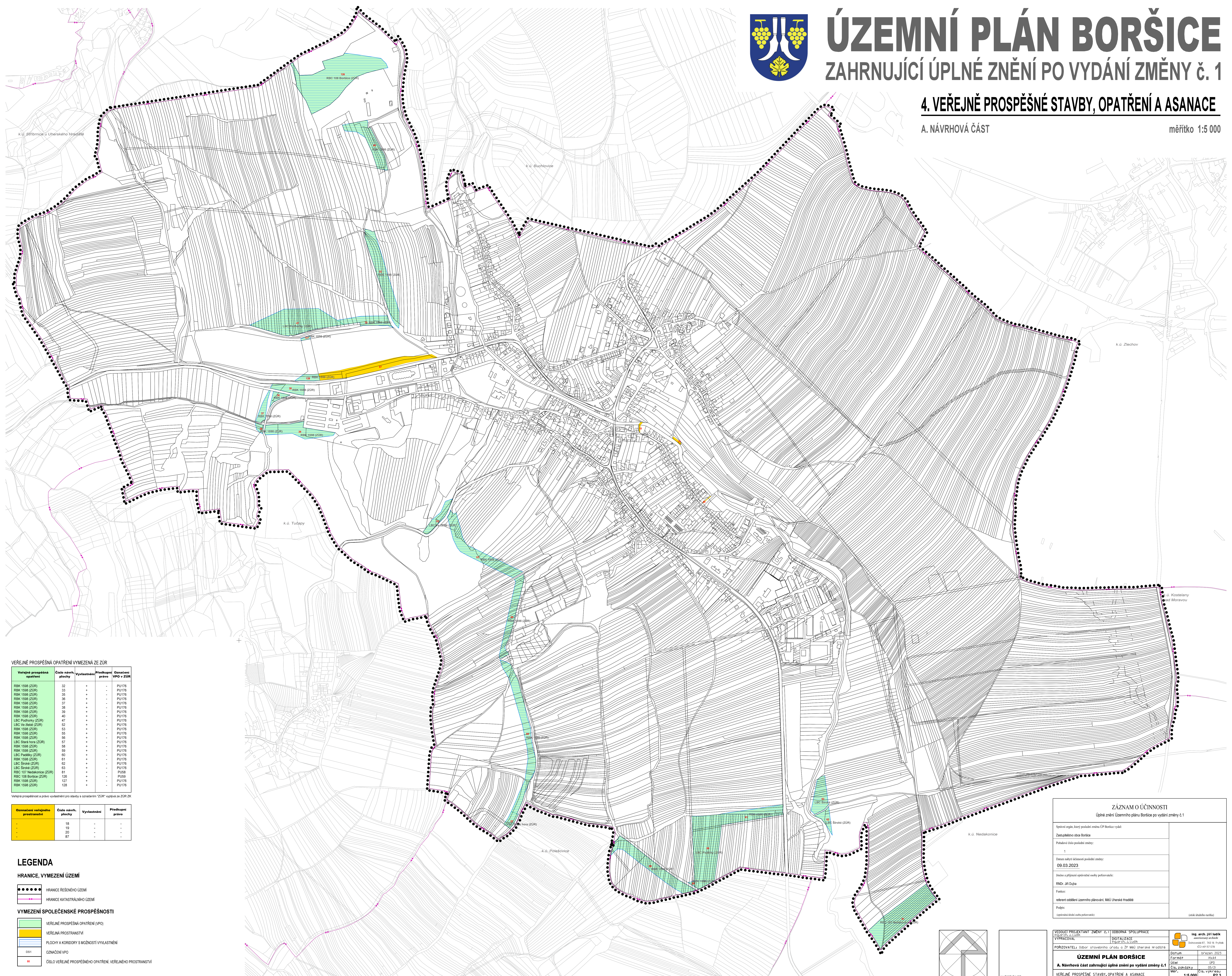
ÚZEMNÍ PLÁN BORŠICE

ZAHRNUJÍCÍ ÚPLNÉ ZNĚNÍ PO VYDÁNÍ ZMĚNY č. 1

4. VEŘEJNĚ PROSPĚŠNÉ STAVBY, OPATŘENÍ A ASANACE

A. NÁVRHOVÁ ČÁST

měřítko 1:5 000



VEŘEJNĚ PROSPĚŠNÁ OPATŘENÍ VYMEZENÁ ZE ZÚR

Veřejné prospěšná opatření	Číslo návrh. plochy	Vyvěstění	Přístupné právo	Označení VPO v ZÚR
RBK 1598 (ZÚR)	32	+	-	PU176
RBK 1598 (ZÚR)	33	+	-	PU176
RBK 1598 (ZÚR)	35	+	-	PU176
RBK 1598 (ZÚR)	36	+	-	PU176
RBK 1598 (ZÚR)	37	+	-	PU176
RBK 1598 (ZÚR)	38	+	-	PU176
RBK 1598 (ZÚR)	39	+	-	PU176
RBK 1598 (ZÚR)	40	+	-	PU176
LBC Poodhoky (ZÚR)	47	+	-	PU176
LBC Vč. 2604 (ZÚR)	52	+	-	PU176
RBK 1598 (ZÚR)	53	+	-	PU176
RBK 1598 (ZÚR)	55	+	-	PU176
RBK 1598 (ZÚR)	56	+	-	PU176
LBC Svráček Hora (ZÚR)	57	+	-	PU176
RBK 1598 (ZÚR)	58	+	-	PU176
RBK 1598 (ZÚR)	59	+	-	PU176
LBC Poodhoky (ZÚR)	60	+	-	PU176
RBK 1598 (ZÚR)	61	+	-	PU176
LBC Svráček (ZÚR)	62	+	-	PU176
LBC Svráček (ZÚR)	63	+	-	PU176
RBK 107 Kozelčanka (ZÚR)	81	+	-	PU58
RBK 108 Boršice (ZÚR)	126	+	-	PU59
RBK 1598 (ZÚR)	127	+	-	PU176
RBK 1598 (ZÚR)	128	+	-	PU176

Veřejná prospěšnost a právo vyvěstění pro stavby a označení "ZÚR" vyplývá ze ZÚR ZK

Označení veřejného prostranství	Číslo návrh. plochy	Vyvěstění	Přístupné právo
-	18	-	-
-	19	-	-
-	20	-	-
-	67	-	-

LEGENDA



HRANICE, VYMEZENÍ ÚZEMÍ

- HRANICE ŘEŠENÉHO ÚZEMÍ
- HRANICE KATASTRÁLNÍHO ÚZEMÍ

VYMEZENÍ SPOLEČENSKÉ PROSPĚŠNOSTI

- VEREJNĚ PROSPĚŠNÁ OPATŘENÍ (VPO)
- VEREJNÁ PROSTRANSTVÍ
- PLOCHY A KORIDORY S MOŽNOSTÍ VYVĚSTĚNÍ
- OZNAČENÍ VPO
- ČÍSLO VEŘEJNĚ PROSPĚŠNÉHO OPATŘENÍ, VEŘEJNÉHO PROSTRANSTVÍ

ZÁZNAM O ÚČINNOSTI	
Úplné znění Územního plánu Boršice po vydání změny č. 1	
Sprejová mapa, která poskytl znova ÚP Boršice vydal:	
Zastupitelstvo obce Boršice	
Podlezní číslo podkladní mapy:	1
Datum zahájení účinnosti podkladní mapy:	09.03.2023
Jakože a přijetí opatření: osoby pořizovatel:	RNDr. Jiří Dujka
Funkce:	referent oddělení územního plánování, MÚU Uherák Hradiště
Podpis:	(osoba odpovědná za pořizování)
	(osoba státního úředníka)



PROJEKTANT ZMĚNY Č.1	OSOBNÍ SPOLUPRÁCE	ing. arch. Jiří Ludík
PROJEKTOVATEL: Ing. arch. J. Ludík	OSOBNÍ SPOLUPRÁCE: Ing. arch. J. Ludík	ing. arch. Jiří Ludík
POŘIZOVATEL: odbor stavebního úřadu a ŽP MÚU Uherák Hradiště	PROJEKTOVATEL: Ing. arch. J. Ludík	ing. arch. Jiří Ludík
ÚZEMNÍ PLÁN BORŠICE A. Návrhová část zahrnující úplné znění po vydání změny č. 1 VEŘEJNĚ PROSPĚŠNÉ STAVBY, OPATŘENÍ A ASANACE		
Datum: 09.03.2023	Formát: A4	Číslo: 15/2023
Účel: ÚP	Číslo: 15/2023	Číslo: 15/2023
Měřítko: 1:5 000	Číslo: 15/2023	Číslo: 15/2023