

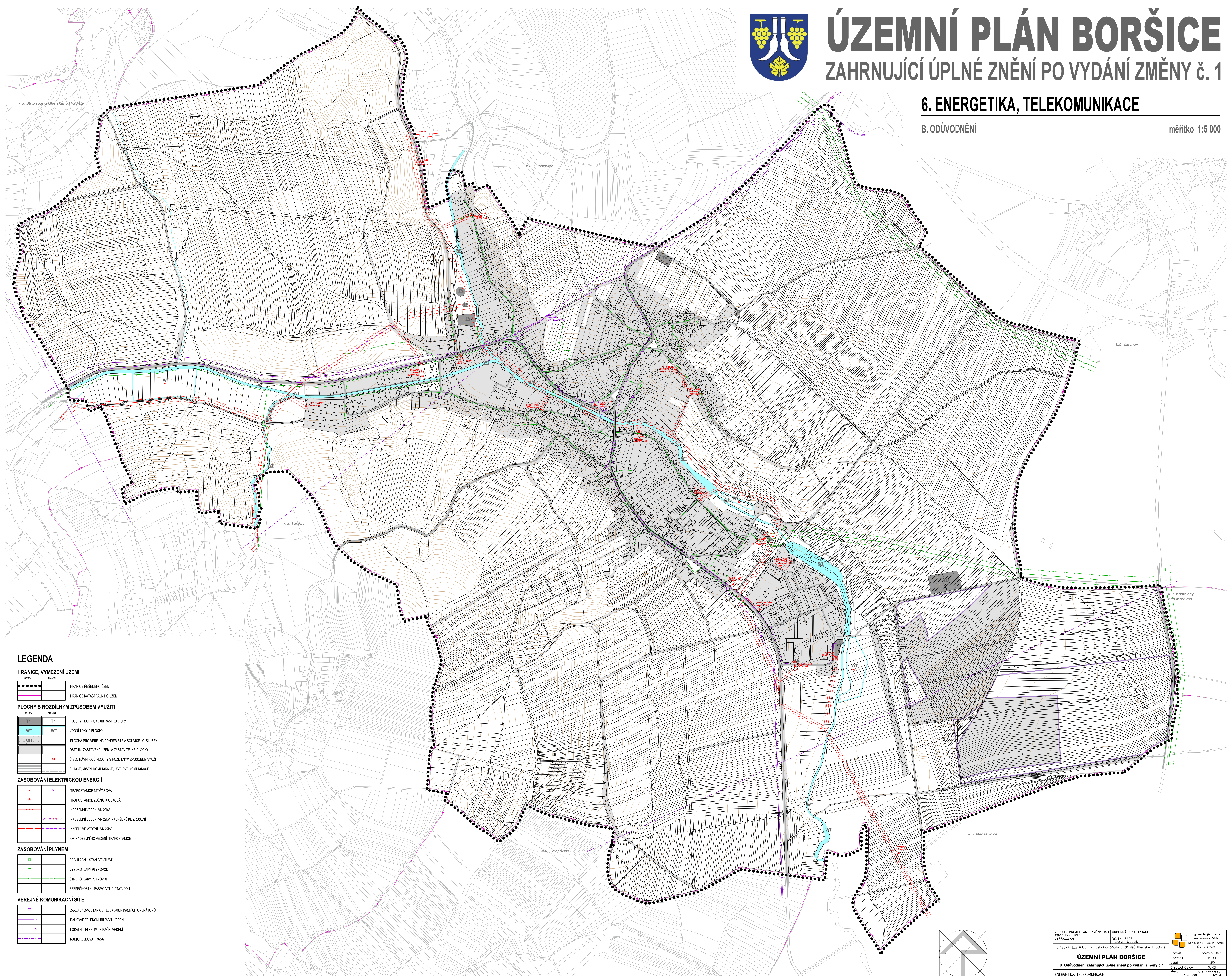
ÚZEMNÍ PLÁN BORŠICE

ZAHRNUJÍCÍ ÚPLNÉ ZNĚNÍ PO VYDÁNÍ ZMĚNY č. 1

6. ENERGETIKA, TELEKOMUNIKACE

B. ODŮVODNĚNÍ

měřítko 1:5 000



LEGENDA

HRANICE, VYMEZENÍ ÚZEMÍ

STAV	NÁVRH	OPIS
•••••	•••••	HRANICE ŘEŠENÉHO ÚZEMÍ
—	—	HRANICE KATASTRÁLNÍHO ÚZEMÍ

PLOCHY S ROZDÍLNÝM ZPŮSOBEM VYUŽITÍ

STAV	NÁVRH	OPIS
T ⁺	T ⁺	PLOCHY TECHNICKÉ INFRASTRUKTURY
WT	WT	VEDNÍ TORNY A PLOCHY
DH	DH	PLOCHA PRO VĚŘENÁ POHRÉBÍŠTĚ A SOUVISEJÍCÍ SLUŽBY
		OSTATNÍ ZASTAVĚNÁ ÚZEMÍ A ZASTAVITELNÉ PLOCHY
		ČÍSLO NÁVRHOVÉ PLOCHY S ROZDÍLNÝM ZPŮSOBEM VYUŽITÍ
		SILNICE, MÍSTNÍ KOMUNIKACE, ÚČELOVÉ KOMUNIKACE

ZÁSOBOVÁNÍ ELEKTRICKOU ENERGIÍ


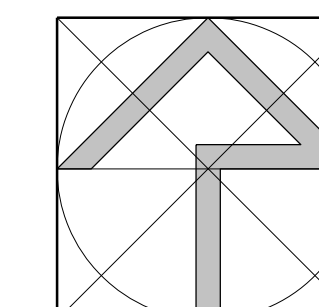
•	•	TRAFOSTANICE STOŽAROVÁ
•	•	TRAFOSTANICE ZDĚNÁ, KOSKOVÁ
—	—	NAZEMNÍ VEDĚNÍ VN 22kV
—	—	NAZEMNÍ VEDĚNÍ VN 22kV, NAVRŽENÉ KE ZRUŠENÍ
—	—	KABELOVÉ VEDĚNÍ VN 22kV
—	—	OP NAZEMNÍHO VEDĚNÍ TRAFOSTANICE

ZÁSOBOVÁNÍ PLYNEM

—	—	REGULAČNÍ STANICE VTL/STL
—	—	VYSOKOTLAKÝ PLYNOVOD
—	—	STŘEDOTLAKÝ PLYNOVOD
—	—	BEZPEČNOSTNÍ PÁSMO VTL PLYNOVODU

VĚŘENÉ KOMUNIKAČNÍ SÍTĚ

—	—	ZÁKLADOVÁ STANICE TELEKOMUNIKAČNÍCH OPERÁTORŮ
—	—	DÁLKOVÉ TELEKOMUNIKAČNÍ VEDĚNÍ
—	—	LOKÁLNÍ TELEKOMUNIKAČNÍ VEDĚNÍ
—	—	RADIOTELEOVÁ TRASA



<p>VEDOUcí PROJEKTANT ZMĚNY č.1 Ing. arch. Jiří Ludík Ing. arch. J. Ludík</p>	<p>OSOBNĚ SPOLUPRÁCE DIGITÁLNÍ ZPRÁVČOVÁNÍ Ing. arch. J. Ludík</p>	<p>Ing. arch. Jiří Ludík Ing. arch. J. Ludík</p>
<p>PORÍZOVATEL: odbor stavebního úřadu a ŽP MěÚ Uherské Hradiště</p>	<p>Datum: únor 2023 Formát: A4 Účel: ÚP Čís. zakázky: 65/23 Měr.: 1:5 000</p>	<p>Čís. výtisku: 65/23 Čís. výtisku: P4.4</p>
<p>ÚZEMNÍ PLÁN BORŠICE B. Odůvodnění zahrnující úplné znění po vydání změny č.1 ENERGETIKA, TELEKOMUNIKACE</p>		