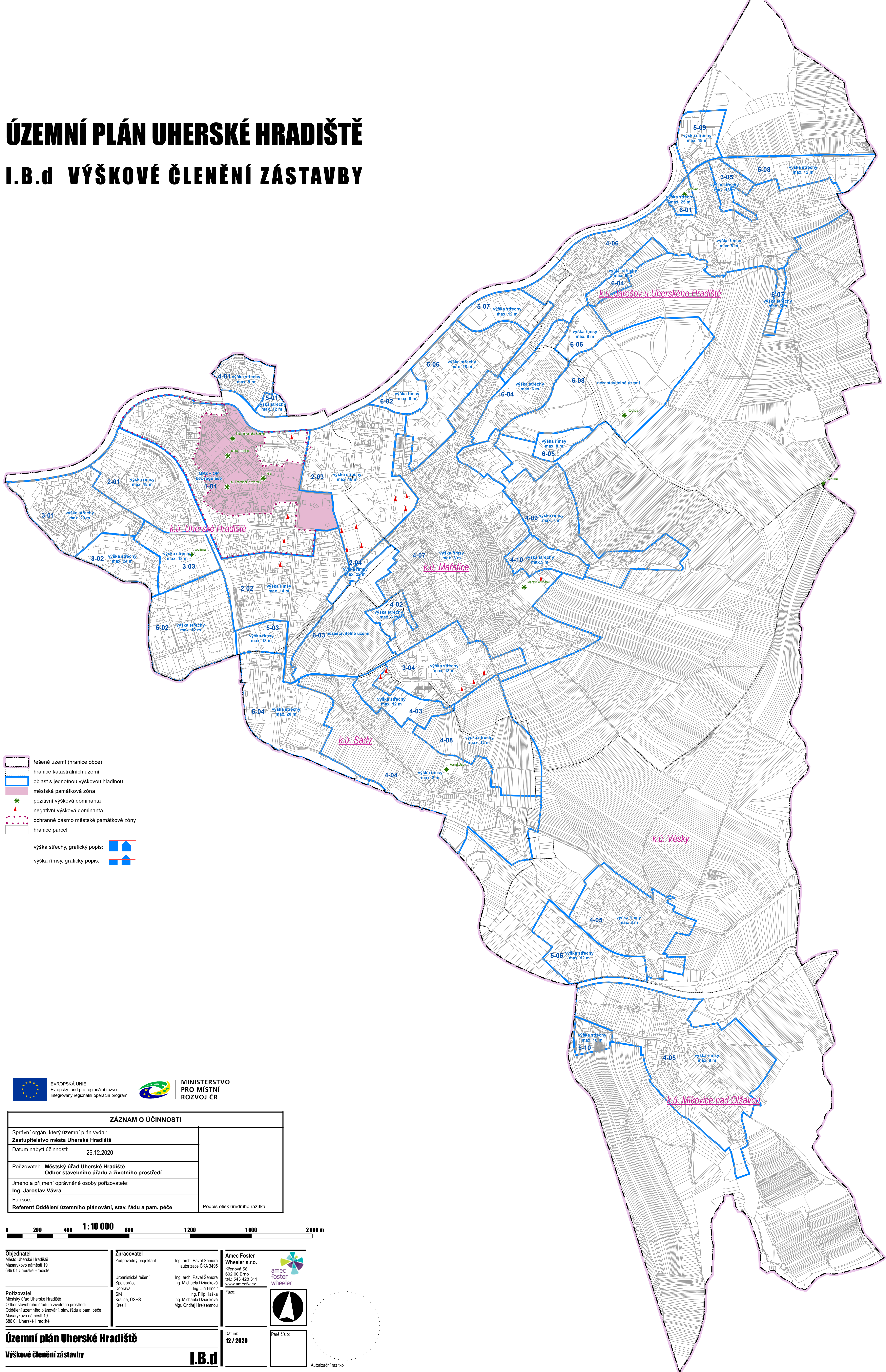


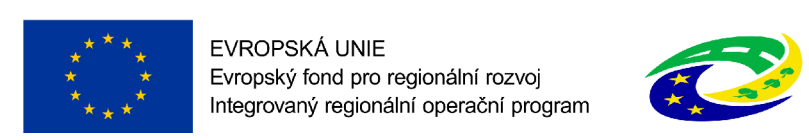
# ÚZEMNÍ PLÁN UHERSKÉ HRADIŠTĚ

## I.B.d VÝŠKOVÉ ČLENĚNÍ ZÁSTAVBY

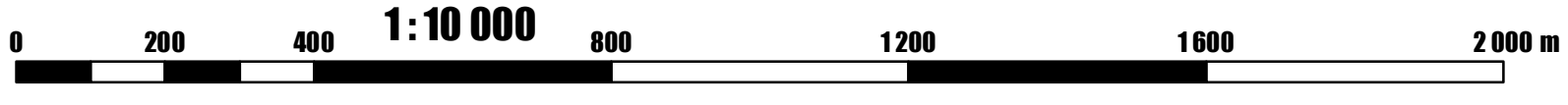


řešené území (hranice obce)  
 hranice katastrálních území  
 oblast s jednotnou výškovou hladinou  
 městská památková zóna  
 pozitivní výšková dominanta  
 negativní výšková dominanta  
 ochranné pásmo městské památkové zóny  
 hranice parcel


výška střechy, grafický popis: 
  
 výška římsy, grafický popis:



ZÁZNAM O ÚČINNOSTI	
Správní orgán, který územní plán vydal:	Zastupitelstvo města Uherské Hradiště
Datum nabytí účinnosti:	26.12.2020
Pořizovatel:	Městský úřad Uherské Hradiště Odbor stavebního úřadu a životního prostředí
Jméno a příjmení oprávněné osoby pořizovatele:	Ing. Jaroslav Vávra
Funkce:	Referent Oddělení územního plánování, stav. řádu a pam. péče
	Podpis otisk úředního razítka



<b>Objednatel</b> Město Uherské Hradiště Masarykovo náměstí 19 686 01 Uherské Hradiště	<b>Zpracovatel</b> Zodpovědný projektant Ing. arch. Pavel Semora autorizace ČKA 3495 Urbanistické řešení Ing. arch. Pavel Semora Spolupráce Ing. Jiří Henslíř Sítě Ing. Filip Haška Krajina, ÚSES Ing. Michaela Džádoková Kreslí Mgr. Ondřej Hřejsennou	<b>Amec Foster Wheeler s.r.o.</b> Křenová 58 602 00 Brno tel.: 543 428 311 www.amecfw.cz Fáze:	
<b>Pořizovatel</b> Městský úřad Uherské Hradiště Odbor stavebního úřadu a životního prostředí Oddělení územního plánování, stav. řádu a pam. péče Masarykovo náměstí 19 686 01 Uherské Hradiště		Datum: <b>12 / 2020</b>	Paré číslo:



Autorizační razítko