









# ÚZEMNÍ STUDIE MÍKOVICE




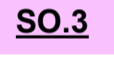
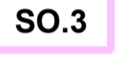




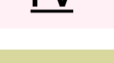
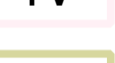











PRO ZASTAVITELNOU PLOCHU SO.3 117  
VYPLÝVAJÍCÍ Z ÚP UHERSKÉ HRADIŠTĚ

ŠIRŠÍ VZTAHY


## Legenda

-  řešené území
-  parcelní kresba
-  zastavěná plocha v řešeném území
-  navržený stavební pozemek vč. čísla
-  plochy pro umístění RD
-  veřejné prostranství/veřejná zeleň
-  plocha pro komunikace a související veřejné prostranství
-  zastavěná plocha a nádvoří dle KN

## Funkční využití dle ÚP Uherské Hradiště

- | stav  | návrh   | rezerva  |  |
|---|---|--|--|
|   |    |   | číslo plochy s rozdílným způsobem využití                      |
|   |   |  | B/I plochy individuálního bydlení                              |
|  |  |  | SO.3 plochy smíšené obytné vesnické                            |
|  |   |  | OS plochy pro tělovýchovu a sport                              |
|  |   |  | OH plochy veřejných pohřebišť a souvisejících služeb           |
|  |   |  | VD plochy drobné výroby a služeb                               |
|   |  |  | TE plochy technické infrastruktury pro energetiku              |
|  |  |  | PV plochy veřejných prostranství s převahou zpevněných ploch   |
|  |  |  | PZ plochy veřejných prostranství s převahou nezpevněných ploch |
|  |   |  | DS plochy silniční dopravy                                     |
|  |  |  | Z* plochy sídelní zeleně                                       |
|  |   |  | WT plochy vodních ploch a toků                                 |
|  |   |  | Z plochy zemědělské  |
|  |  |  | K plochy krajinné zeleně                                       |
|  |  |  | P plochy přírodní  |



HLAVNÍ PROJEKTANT:	Alfinvest Zlín, spol. s r. o.	AUTORIZACE:	
	sídlo: J. STAŠI 165, 763 02 ZLÍN - MALENOVICE tel./fax: +420 577 102 387 mobil: +420 603 707 553 email: pokluda@alfinvest.cz	Ing. arch. Vladimír Pokluda	
OBJEDNATEL:	Město UHERSKÉ HRADIŠTĚ	ZAKÁZKA ČÍSLO:	22_780
POŘIZOVATEL:	MĚSTSKÝ ÚŘAD UHERSKÉ HRADIŠTĚ Odbor stavebního úřadu a životního prostředí	DATUM:	březen 2023
NÁZEV VÝKRESU:	ŠIRŠÍ VZTAHY	MĚŘÍTKO:	1:2 000
		ČÍSLO VÝKRESU:	I.B4