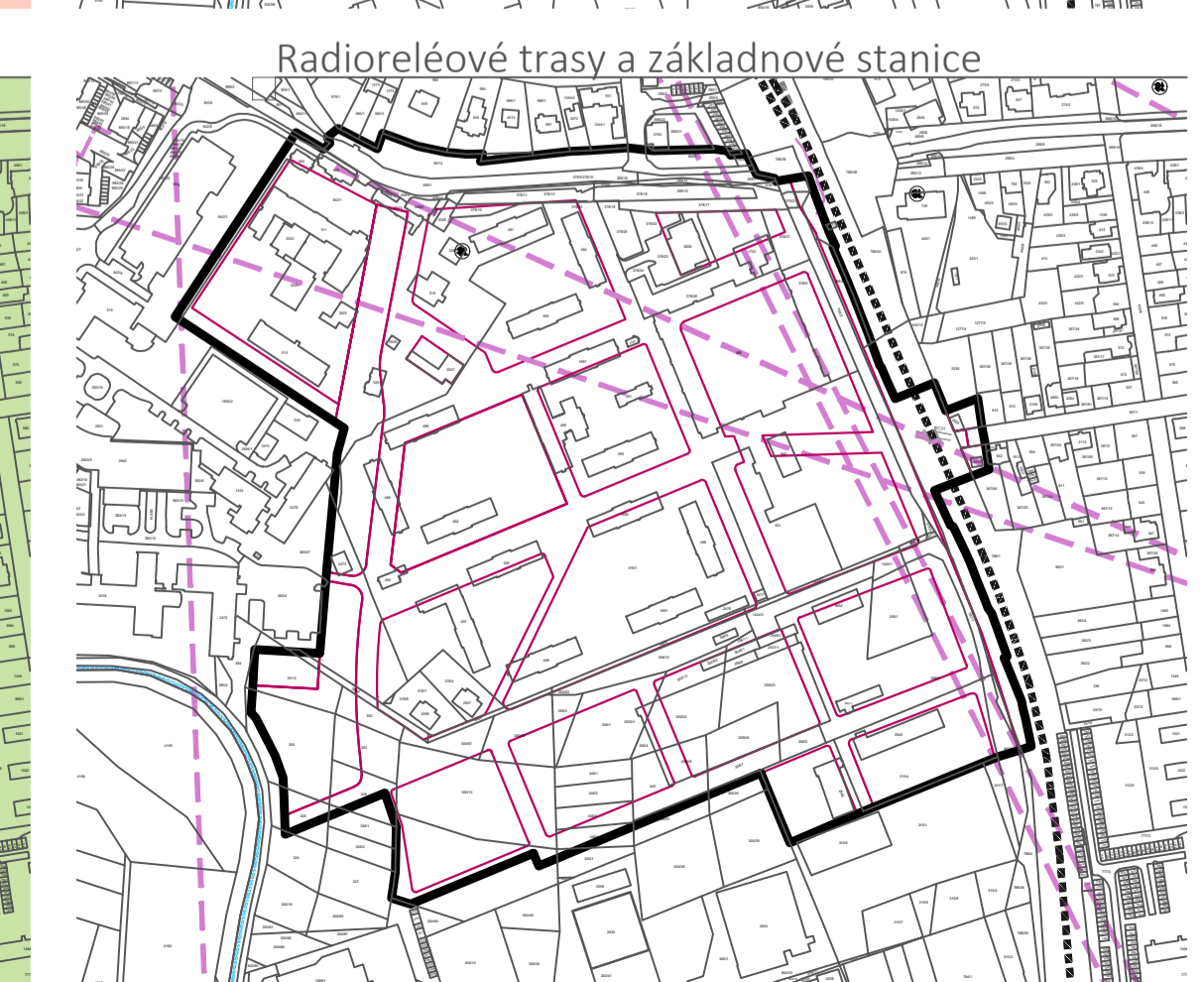
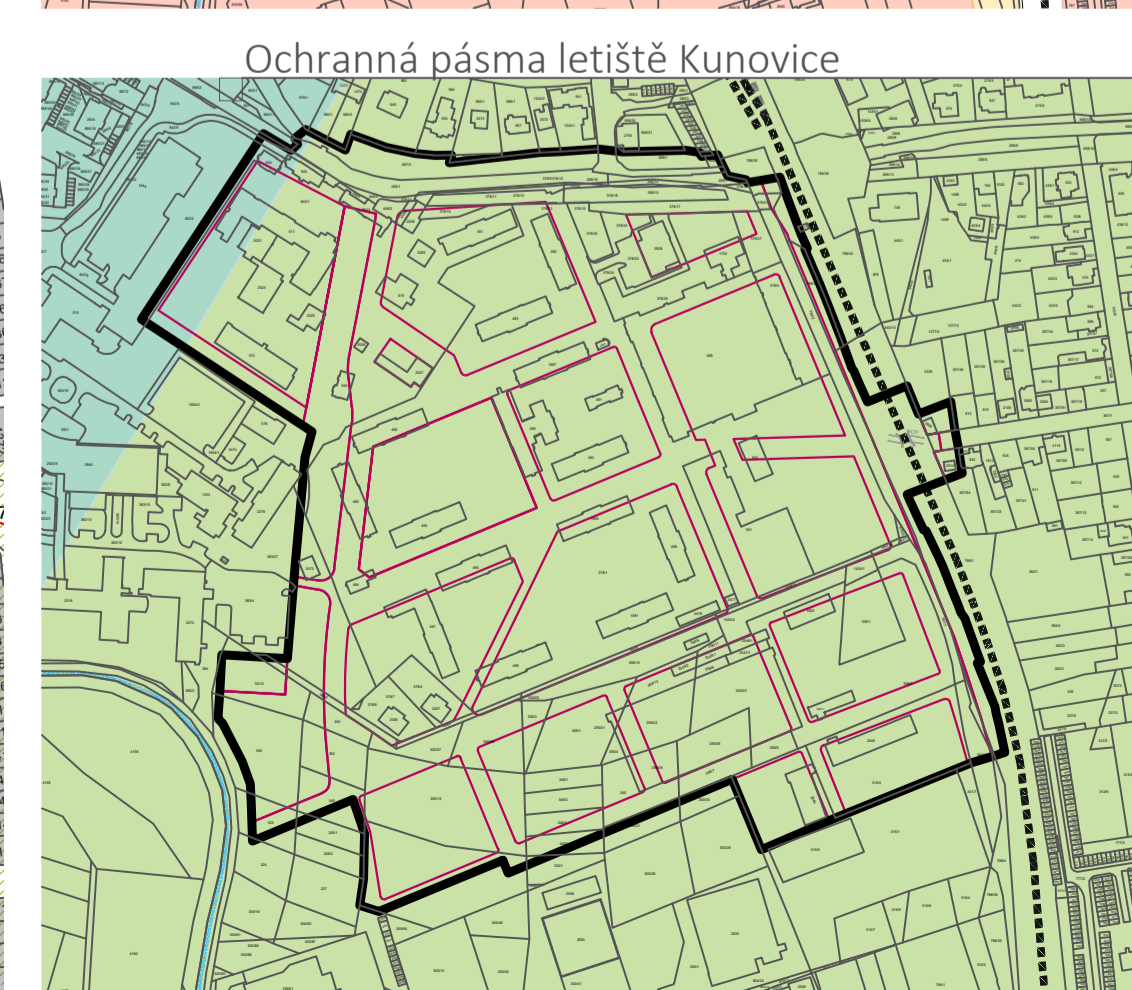
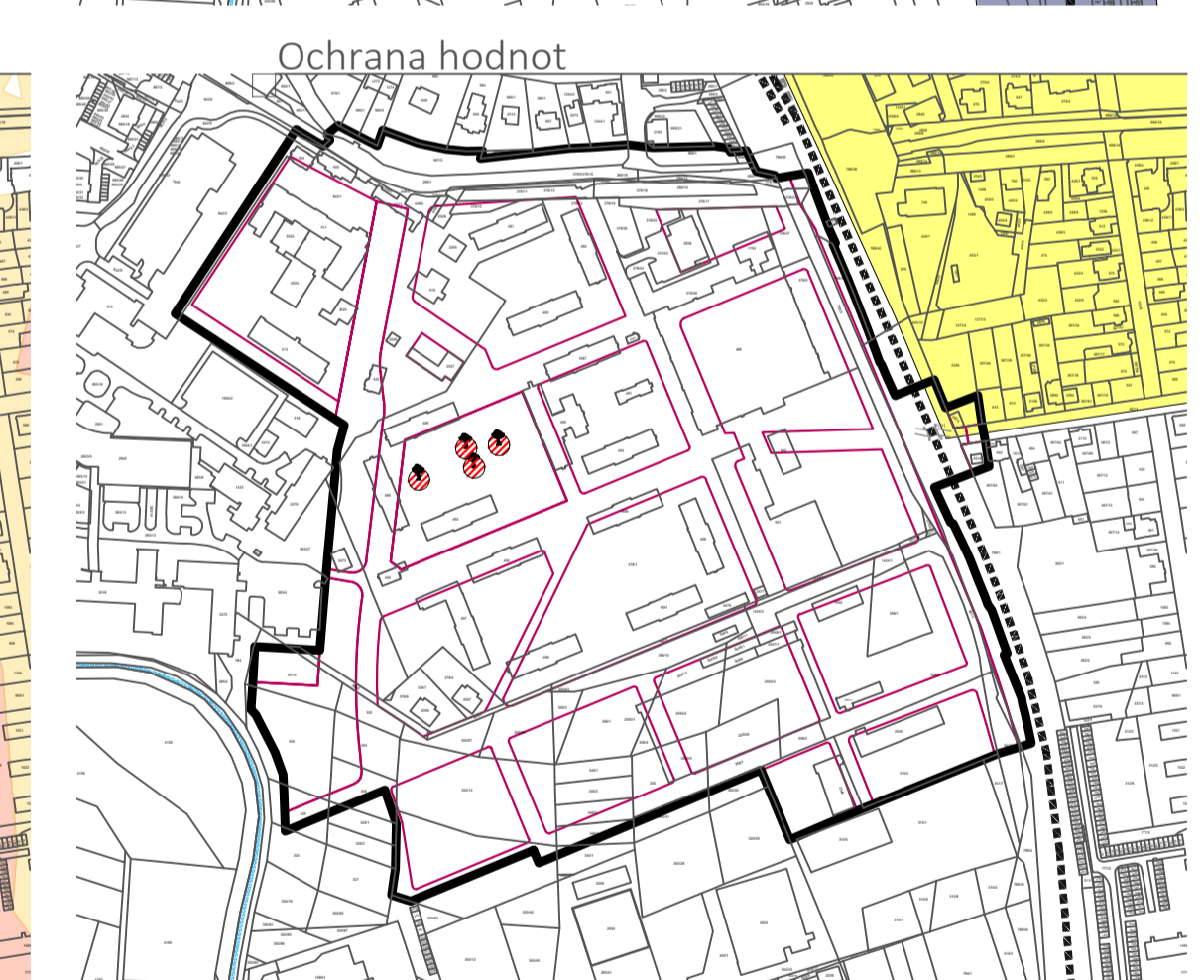
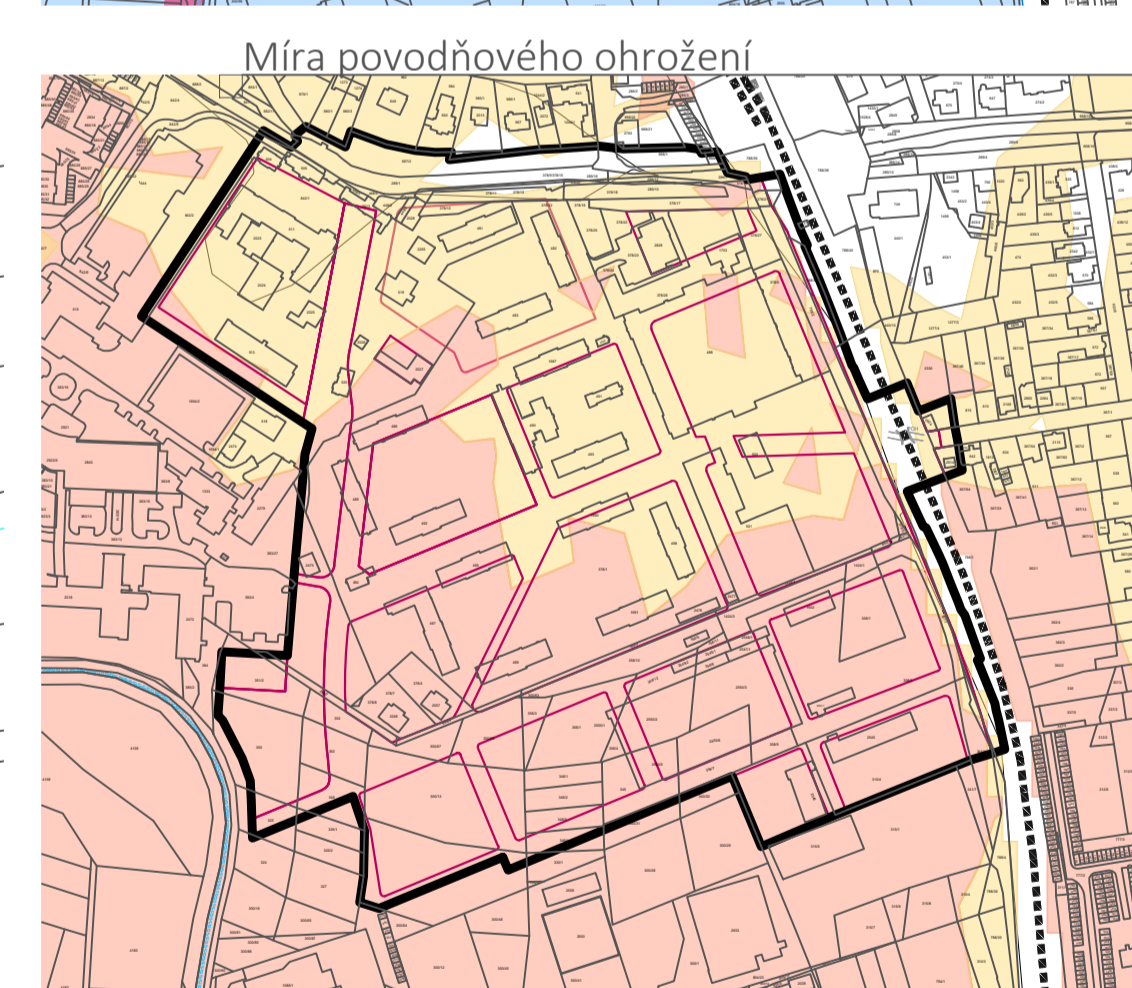
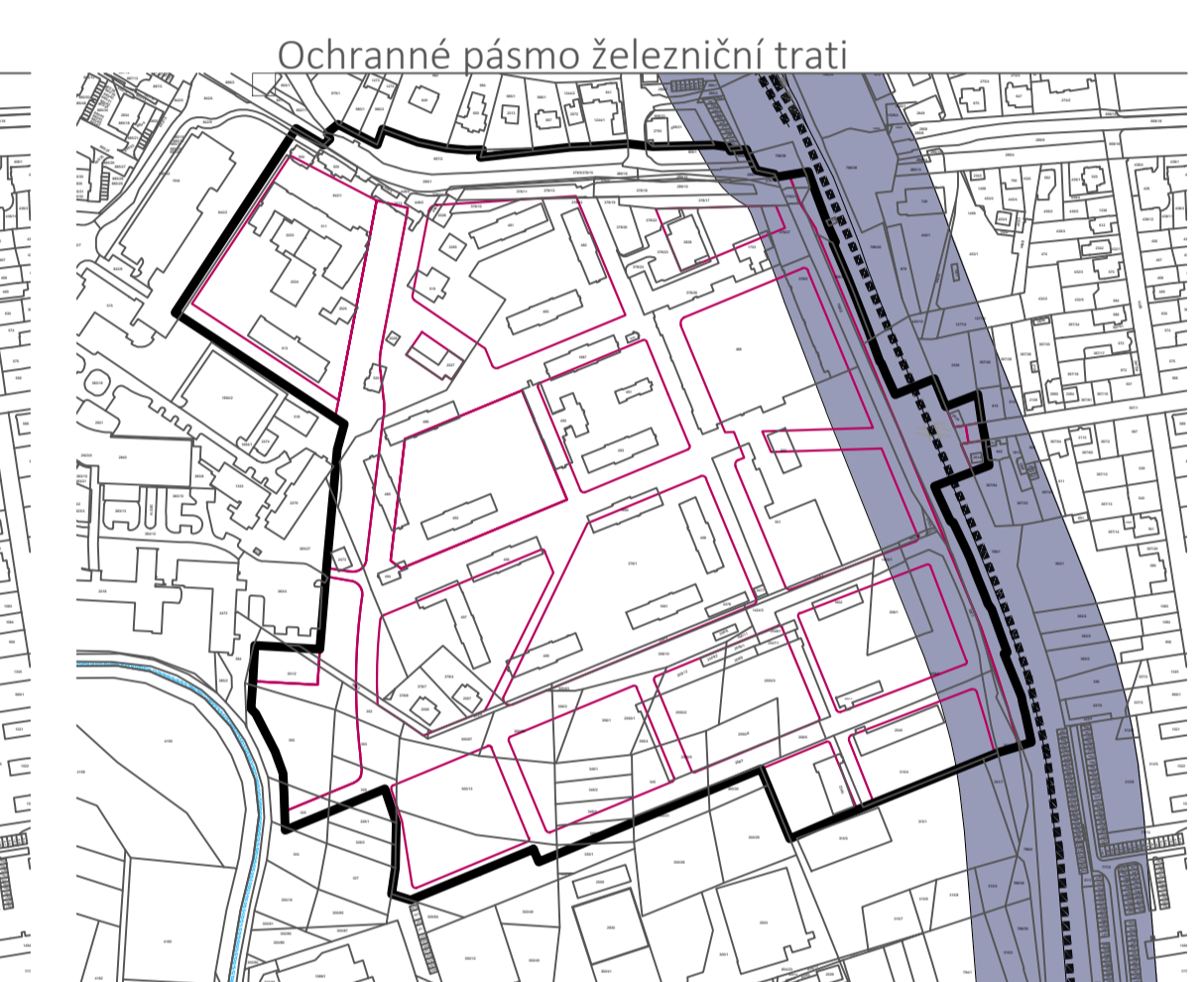
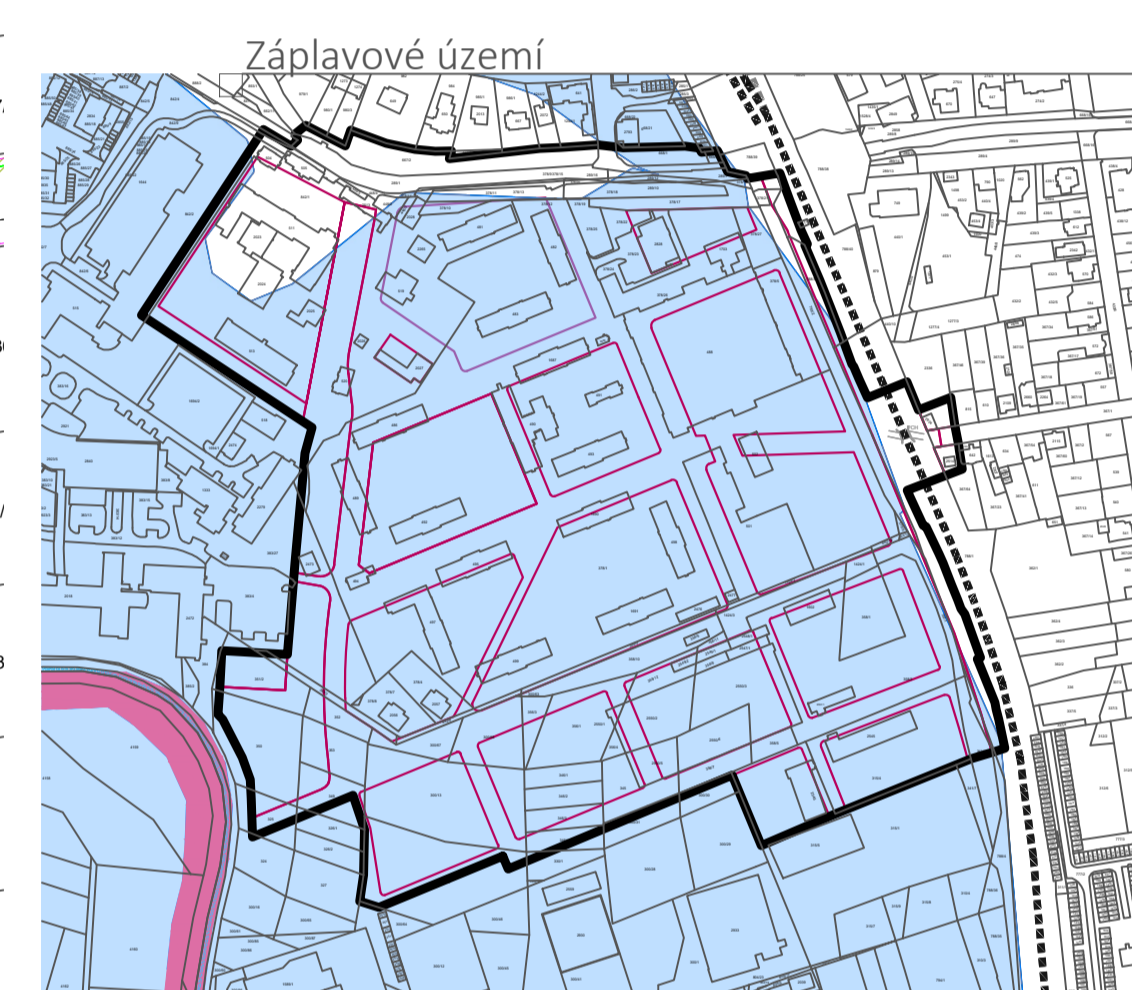


Legenda koordináční výkresu:

- Katastrální mapa
- Hranice řešeného území
- Uliční čára
- Stavební čára uzavřená
- Stavební čára otevřená
- Stavební čára vlnitá
- Návrhová čára - rozhraní ploch s rozdílnou max. výškou zástavby
- Parcelace bloků B1 - požadovaná
- Železniční trať č. 341
- Podchod pod železniční trať pro pěší a cyklisty
- Vodní tok Stará Olšava
- Trasa cyklostezky
- Stávající / navržený strom
- 01, 02, ... až 18**
Označení stavebního bloku
- Veřejně přístupný vnitroblok
- Stávající objekty v řešeném území (k datu pořízení RP)
- Doporučené stavební řešení
- Požadovaný aktivní parter
- Veřejná prostranství - navržená
- Kanalizace jednotná - navržená
- Kanalizace splásková - navržená
- Kanalizace dešťová - navržená
- Vodovodní řád navržený
- Plynovod - navržený
- Vedení vysokého napětí - navržené
- Vedení nízkého napětí - navržené
- Vedení veřejného osvětlení - navržené
- Slaboproud - navržený
- Traťostanice VN/NN - navržená
- Ochranné pásmo významných vedení II - stávající
- Kanalizace jednotná - stávající
- Kanalizace dešťová - sběrač DN 1200 stávající
- Vodovodní řád - stávající
- Plynovod - stávající
- Plynovod kyslík - stávající
- TUV - stávající
- Vedení vysokého napětí - stávající
- Vedení nízkého napětí - stávající
- Vedení veřejného osvětlení - stávající
- Slaboproud - stávající
- Teplivod - stávající
- Žárizení distribuce tepla - stávající OP
- Distribuční trafostanice el. energie - stávající OP
- Aktivní zóna záplavového území
- Záplavové území Q100
- Míra povodňového ohrožení - nízké
- Míra povodňového ohrožení - střední
- Ochranné pásmo regionální železniční trati
- Ochranné pásmo městské památkové zóny
- Památkově chráněný strom a jeho ochranné pásmo
- OP s omezením staveb vzdušných vedení VN, OP proti nebezpečným a klamavým světlům, OP vztelového a pilotážového prostoru letiště
- OP s omezením staveb vzdušných vedení VN, OP vztelového a pilotážového prostoru letiště
- Radioreléová trasa
- Základová stanice signálu
- Osa prosvětlovaných kolejí železnice



Pozn. znázorněné řešení rozhraní materiálů ploch veřejných prostranství, vjezdů, výsadby stromů a řešení technické infrastruktury nenahrazuje projektovou dokumentaci.

OBJEDNATEL
Město Uherské Hradiště
Masarykovo náměstí 19
686 01 Uherské Hradiště

ZHOTOVITEL
P.P. Archiplus s.r.o.
Slavovská 19
612 00 Brno
tel.: +420 541 210 454
e-mail: atelier@gpparch.cz

PP Arch

ZODPOVĚDNÝ PROJEKTANT
Ing. arch. Pavel Pešár
Čoupských 4
624 00 Brno
gem: +420 606 268 054
e-mail: pesar@gpparch.cz

RAZÍTKO, PODPIS

ZPRACOVALI
Ing. arch. Pavel Pešár
Ing. arch. Martina Holubová

REGULAČNÍ PLÁN RP1 - NEMOCNICE DOKUMENTACE IV.

MÍSTO UHERSKÉ HRADIŠTĚ

DATA M. SRPEN 2021

STUPEŇ CISTOPIS

NAZEV VÝKRESU

KOORDINAČNÍ VÝKRES

ČÍSLO PÁRE

ČÁST PROJEKTU **2. ODŮVODNĚNÍ RP**

MĚŘÍTKO ČÍSLO VÝKRESU **1:1000**

01