

**3. ÚPLNÁ AKTUALIZACE
ÚZEMNĚ ANALYTICKÝCH PODKLADŮ
SO ORP UHERSKÉ HRADIŠTĚ**

DOKLADOVÁ ČÁST

**Doklady o projednání územně analytických podkladů
(Příloha č. 3 k vyhlášce č. 500/2006 sb., ve znění pozdějších
předpisů)**

Doklad o projednání územně analytických podkladů**I. oddíl - identifikační údaje****1. Řešené území**

Území obce Babice

2. Název úřadu pořizovatele

MěÚ Uherské Hradiště, odbor architektury, plánování a rozvoje, oddělení územního plánování

3. Identifikační číslo nebo obdobný údaj

			0	0	2	9	1	4	7	1
--	--	--	---	---	---	---	---	---	---	---

4. Sídlo pořizovatele, kontakt

a) obec

Uherské Hradiště

b) PSČ

686 01

c) ulice (část obce)

Masarykovo nám.

d) číslo popisné/orientační

19

e) jméno a příjmení a funkce oprávněné osoby

Ing. Martin Ševčík, referent odd. územního plánování, odbor APR

II. oddíl - projednání**5. Orgán, který územně analytické podklady projednal**

Martina Horňáková, starostka, určený zastupitel pro územní plánování

6. Datum projednání

10. prosince 2014

7. Výsledek projednání

Problém 001_13 – není problém, pouze příležitost; vyjmout ze seznamu problémů

Vyjma výše uvedený podnět k zapracování nemám dalších připomínek.



10.12.2014 

 datum a podpis oprávněné osoby pořizovatele

Doklad o projednání územně analytických podkladů**I. oddíl - identifikační údaje****1. Řešené území**

Území obce Bílovice

2. Název úřadu pořizovatele

MěÚ Uherské Hradiště, odbor architektury, plánování a rozvoje, oddělení územního plánování

3. Identifikační číslo nebo obdobný údaj

			0	0	2	9	1	4	7	1
--	--	--	---	---	---	---	---	---	---	---

4. Sídlo pořizovatele, kontakt

a) obec

Uherské Hradiště

b) PSČ

686 01

c) ulice (část obce)

Masarykovo nám.

d) číslo popisné/orientační

19

e) jméno a příjmení a funkce oprávněné osoby

Ing. Martin Ševčík, referent odd. územního plánování, odbor APR

II. oddíl - projednání**5. Orgán, který územně analytické podklady projednal**

Ing. Adam Skovajsa, určený zastupitel pro územní plánování

6. Datum projednání

2. prosince 2014

7. Výsledek projednání

Problémy:

006_1 – vyjmout problém, náves rekonstruována

006_15 – spíše teoretický problém, výroba soustředěna na periferii obce, vyjmout ze seznamu.

Mimo výše popsanou úpravu problémů k řešení v ÚP Bílovice nemám dalších připomínek.



2.12.2014 *Martin Ševčík*

 datum a podpis oprávněné osoby pořizovatele

Doklad o projednání územně analytických podkladů**I. oddíl - identifikační údaje****1. Řešené území**

Území obce Boršice

2. Název úřadu pořizovatele

MěÚ Uherské Hradiště, odbor architektury, plánování a rozvoje, oddělení územního plánování

3. Identifikační číslo nebo obdobný údaj

			0	0	2	9	1	4	7	1
--	--	--	---	---	---	---	---	---	---	---

4. Sídlo pořizovatele, kontakt

a) obec

Uherské Hradiště

b) PSČ

686 01

c) ulice (část obce)

Masarykovo nám.

d) číslo popisné/orientační

19

e) jméno a příjmení a funkce oprávněné osoby

Ing. Martin Ševčík, referent odd. územního plánování, odbor APR

II. oddíl - projednání**5. Orgán, který územně analytické podklady projednal**

Ing. Roman Jílek, starosta, určený zastupitel pro ÚP

6. Datum projednání


5. prosince 2014

7. Výsledek projednání

Problém 012_16 – není problém, jen příležitost; vyjmout ze seznamu problémů

Problém 012_17 – není problém, jen příležitost; vyjmout ze seznamu problémů

Mimo výše uvedené podněty k zapracování nemám k 3. aktualizaci ÚAP další připomínky.



5.12.2014



datum a podpis oprávněné osoby pořizovatele

Doklad o projednání územně analytických podkladů

I. oddíl - identifikační údaje

1. Řešené území

Území obce Boršice u Blatnice

2. Název úřadu pořizovatele

MěÚ Uherské Hradiště, odbor architektury, plánování a rozvoje, oddělení územního plánování
--

3. Identifikační číslo nebo obdobný údaj

			0	0	2	9	1	4	7	1
--	--	--	---	---	---	---	---	---	---	---

4. Sídlo pořizovatele, kontakt

a) obec

Uherské Hradiště	b) PSČ
------------------	--------

b) PSČ

686 01

c) ulice (část obce)

Masarykovo nám.	d) číslo popisné/orientační
-----------------	-----------------------------

d) číslo popisné/orientační

19

e) jméno a příjmení a funkce oprávněné osoby

Ing. Martin Ševčík, referent odd. územního plánování, odbor APR

II. oddíl - projednání

5. Orgán, který územně analytické podklady projednal

Bohuslav Vávra, starosta, určený zastupitel pro územní plánování
--

6. Datum projednání

10. prosince 2014

7. Výsledek projednání

Problém 013_03 – upravit formulaci; ČOV je již realizována

Problém 013_05 – problém vyřešen realizací; opravit překlep

Problém 013_07 – upravit formulaci; prokázána nereálnost řešení problému formou obchvatu obce

Problém 013_08 – upravit formulaci; ČOV je již realizována

Problém 013_09 – nemá průmět do ÚP; vyjmout ze seznamu problémů

Problém 013_10 – není problém, pouze příležitost; vyjmout ze seznamu problémů

Problém 013_11 – není problém, pouze příležitost; vyjmout ze seznamu problémů

Problém 013_12 – není problém, pouze příležitost; vyjmout ze seznamu problémů

Problém 013_13 – doplnit sanovanou skládku Y= 530668,238, X= 1197906,049; obě skládky jsou sanovány a vyřešeny

Problém 013_16 – vyjmout ze seznamu problémů; plocha výroby a skladování (pro vinařství) podporuje posílení hospodářského pilíře a rozvíjí místní tradici

Problém 013_18 – územní střet neexistuje; vyjmout ze seznamu problémů

Problém 013_19 – územní střet neexistuje; vyjmout ze seznamu problémů

Problém 013_24 – opravit překlepy

Doplnit problém – řešit IAD v klidu

Vyjma výše uvedený podnět k zapracování nemám dalších připomínek.



10.12.2014 *Harald Švecík*
.....
datum a podpis oprávněné osoby pořizovatele

Doklad o projednání územně analytických podkladů**I. oddíl - identifikační údaje****1. Řešené území**

Území obce Břestek

2. Název úřadu pořizovatele

MěÚ Uherské Hradiště, odbor architektury, plánování a rozvoje, oddělení územního plánování

3. Identifikační číslo nebo obdobný údaj

			0	0	2	9	1	4	7	1
--	--	--	---	---	---	---	---	---	---	---

4. Sídlo pořizovatele, kontakt

a) obec

Uherské Hradiště

b) PSČ

686 01

c) ulice (část obce)

Masarykovo nám.

d) číslo popisné/orientační

19

e) jméno a příjmení a funkce oprávněné osoby

Ing. Martin Ševčík, referent odd. územního plánování, odbor APR

II. oddíl - projednání**5. Orgán, který územně analytické podklady projednal**

RNDr. Jindřich Krušina, starosta, určený zastupitel pro ÚP

6. Datum projednání

8. prosince 2014

7. Výsledek projednání

Problém 020_4 – problém řešen v ÚP Břestek návrhem smíšené plochy

Problém 020_6 – problém není řešitelný v ÚP Břestek, vyjmout ze seznamu

Problém 020_7 – problém je vyřešen, výstavbou ČOV Zlechov, probíhá připojování RD

Problém 020_11 – problém je vyřešen, výstavbou ČOV Zlechov, probíhá připojování RD

Mimo výše uvedené podněty k zapracování nemám k 3. aktualizaci ÚAP další připomínky.



8.12.2014 

datum a podpis oprávněné osoby pořizovatele

Doklad o projednání územně analytických podkladů**I. oddíl - identifikační údaje****1. Řešené území**

Území obce Březolupy

2. Název úřadu pořizovatele

MěÚ Uherské Hradiště, odbor architektury, plánování a rozvoje, oddělení územního plánování

3. Identifikační číslo nebo obdobný údaj

			0	0	2	9	1	4	7	1
--	--	--	---	---	---	---	---	---	---	---

4. Sídlo pořizovatele, kontakt

a) obec

Uherské Hradiště

b) PSČ

686 01

c) ulice (část obce)

Masarykovo nám.

d) číslo popisné/orientační

19

e) jméno a příjmení a funkce oprávněné osoby

Ing. Martin Ševčík, referent odd. územního plánování, odbor APR

II. oddíl - projednání**5. Orgán, který územně analytické podklady projednal**

Ing. Petr Kukla, starosta obce, pověřený zastupitel pro ÚP

6. Datum projednání

2. prosince 2014

7. Výsledek projednání

Problém 22_3 – doplnit – problém pro obec Březolupy – není nakloněna záměru obchvatu silnice II/497; obec preferuje urychlení realizace R55

Problém 22_4 – vyjmout – vyřešila KPÚ

Problém 22_7 – vyjmout problém – řešeno v ÚP

Problém 22_8 – doplnit – problém deformací a trhlin se nevztahuje k lokalitě, ale spíše k čp 414; lokalita problém s extravilánovými vodami měla, ale je řešena (realizovaný průleh z KPÚ) – účinnost či neúčinnost opatření zatím praxí nepotvrzená


22_12 – problém podílu počtu neobydlených domů bude prověřen a dle výsledků upraven

22_13 a 22_16 Prověřit duplicitu, případně zrušit jeden z problémů

22_21 – doplnit „redefinovat plošné vymezení limitu A022 – vymezení VKP registrovaného „Chrástka“

Jako určený zastupitel pro ÚP nemám vyjma výše uvedených podnětů k zapracování již další připomínky

Seznam příloh:

2.12.2014 M. Ševčík 

 datum a podpis oprávněné osoby pořizovatele

Doklad o projednání územně analytických podkladů**I. oddíl - identifikační údaje****1. Řešené území**

Území obce Buchlovice

2. Název úřadu pořizovatele

MěÚ Uherské Hradiště, odbor architektury, plánování a rozvoje, oddělení územního plánování

3. Identifikační číslo nebo obdobný údaj

			0	0	2	9	1	4	7	1
--	--	--	---	---	---	---	---	---	---	---

4. Sídlo pořizovatele, kontakt

a) obec

Uherské Hradiště

b) PSČ

686 01

c) ulice (část obce)

Masarykovo nám.

d) číslo popisné/orientační

19

e) jméno a příjmení a funkce oprávněné osoby

Ing. Martin Ševčík, referent odd. územního plánování, odbor APR

II. oddíl - projednání**5. Orgán, který územně analytické podklady projednal**

Božek Žižlavský, místostarosta, určený zastupitel pro ÚP

6. Datum projednání

5. prosince 2014

7. Výsledek projednání

Problém 026_5 – doplnit cyklostezku Buchlovice – Smrad'avka

Problém 026_13 – není problém, jen příležitost; vyjmout ze seznamu problémů

Problém 026_14 – není problém, jen příležitost; vyjmout ze seznamu problémů

Problém 026_16 – není problém, jen příležitost; vyjmout ze seznamu problémů

Mimo výše uvedené podněty k zapracování nemám k 3. aktualizaci ÚAP další připomínek.



5.12.2014



datum a podpis oprávněné osoby pořizovatele

Doklad o projednání územně analytických podkladů**I. oddíl - identifikační údaje****1. Řešené území**

Území obce Částkov

2. Název úřadu pořizovatele

MěÚ Uherské Hradiště, odbor architektury, plánování a rozvoje, oddělení územního plánování

3. Identifikační číslo nebo obdobný údaj

			0	0	2	9	1	4	7	1
--	--	--	---	---	---	---	---	---	---	---

4. Sídlo pořizovatele, kontakt

a) obec

Uherské Hradiště

b) PSČ

686 01

c) ulice (část obce)

Masarykovo nám.

d) číslo popisné/orientační

19

e) jméno a příjmení a funkce oprávněné osoby

Ing. Martin Ševčík, referent odd. územního plánování, odbor APR

II. oddíl - projednání**5. Orgán, který územně analytické podklady projednal**

Ing. Zdeněk Mikel, určený zastupitel pro ÚP

6. Datum projednání

9. prosince 2014

7. Výsledek projednání

Problém 031_21 – uveden duplicitně – vyjmout ze seznamu
 Problém 031_22 – uveden duplicitně – vyjmout ze seznamu
 Problém 031_23 – uveden duplicitně – vyjmout ze seznamu
 Problém 031_24 – uveden duplicitně – vyjmout ze seznamu
 Problém 031_26 – uveden duplicitně – vyjmout ze seznamu
 Problém 031_27 – není problém, pouze příležitost – vyjmout ze seznamu

Jakožto určený zastupitel nemám mimo výše uvedené podněty k zapracování dalších připomínek.



9.12.2014 Martin Ševčík

datum a podpis oprávněné osoby pořizovatele

Doklad o projednání územně analytických podkladů**I. oddíl - identifikační údaje****1. Řešené území**

Území obce Hluk

2. Název úřadu pořizovatele

MěÚ Uherské Hradiště, odbor architektury, plánování a rozvoje, oddělení územního plánování

3. Identifikační číslo nebo obdobný údaj

			0	0	2	9	1	4	7	1
--	--	--	---	---	---	---	---	---	---	---

4. Sídlo pořizovatele, kontakt

a) obec

Uherské Hradiště

b) PSČ

686 01

c) ulice (část obce)

Masarykovo nám.

d) číslo popisné/orientační

19

e) jméno a příjmení a funkce oprávněné osoby

Ing. Martin Ševčík, referent odd. územního plánování, odbor APR

II. oddíl - projednání**5. Orgán, který územně analytické podklady projednal**

Ing. Martin Křížan, starosta, určený zastupitel pro ÚP

6. Datum projednání

9. prosince 2014


7. Výsledek projednání

047_2 – vyřešeno fyzickou realizací, vyjmout


047_8 – vyřešeno fyzickou realizací, vyjmout

Doplnit problém – stávající fotovoltaická elektrárna v ploše polderu (Okluky)

Mimo výše uvedené podněty k zapracování nemám k 3. aktualizaci ÚAP další připomínky.

9. 12. 2014 

.....
datum a podpis oprávněné osoby pořizovatele



Doklad o projednání územně analytických podkladů

I. oddíl - identifikační údaje

1. Řešené území

Území obce Hostějov

2. Název úřadu pořizovatele

MěÚ Uherské Hradiště, odbor architektury, plánování a rozvoje, oddělení územního plánování
--

3. Identifikační číslo nebo obdobný údaj

			0	0	2	9	1	4	7	1
--	--	--	---	---	---	---	---	---	---	---

4. Sídlo pořizovatele, kontakt

a) obec Uherské Hradiště	b) PSČ 686 01
-----------------------------	------------------

c) ulice (část obce) Masarykovo nám.	d) číslo popisné/orientační 19
---	-----------------------------------

e) jméno a příjmení a funkce oprávněné osoby Ing. Martin Ševčík, referent odd. územního plánování, odbor APR

II. oddíl - projednání

5. Orgán, který územně analytické podklady projednal

Antonie Vaculíková, starostka, určený zastupitel pro ÚP

6. Datum projednání

3. prosince 2014

7. Výsledek projednání

V textové části, str. 24, je mylně uveden problém omezené kapacity vodních zdrojů skupinového vodovodu Babicko – překlep, bude opraveno (Hostějov zásobován ze sdruženého vodovodu Osvětimansko)

Problém 55_2 – doplnit o účelové komunikace

Problém 55_6 – nízká vybavenost vzhledem k velikosti obce - opak je pravdou, ale nepromítá se do hodnocení pilířů vlivem metodiky – fungující kulturní dům, knihovna, penzion – korigovat popis problému

Problém 55_11 – vyjmout ze seznamu, nemá průmět do územního plánu

Problém 55_12 – vyjmout ze seznamu, nemá průmět do územního plánu

Problém 55_14 – upravit/doplnit popis problému – „narušení struktury obce je diskutabilní – pro obec je doporučeno 2.000 m² zastavitelných ploch pro bydlení, ačkoli tradičně má parcela 1 RD výměru řádově 3.000 – 4. 000 m² i více. Ve specifických podmínkách Hostějova je proto nutno potřebu ploch stanovit s ohledem na tyto podmínky a návrh pak dostatečně odůvodnit“

Doplnit problém – obec má v úmyslu zahájit KPÚ

LIŠKA VÝŠE UVEDENÉ NEMÁM JINÝCH PŘÍPOMÍNEK.

3.12.2014 *Martin Ševčík*

datum a podpis oprávněné osoby pořizovatele

Vacuľikova

Doklad o projednání územně analytických podkladů**I. oddíl - identifikační údaje****1. Řešené území**

Území obce Huštěnovice

2. Název úřadu pořizovatele

MěÚ Uherské Hradiště, odbor architektury, plánování a rozvoje, oddělení územního plánování

3. Identifikační číslo nebo obdobný údaj

			0	0	2	9	1	4	7	1
--	--	--	---	---	---	---	---	---	---	---

4. Sídlo pořizovatele, kontakt

a) obec

Uherské Hradiště

b) PSČ

686 01

c) ulice (část obce)

Masarykovo nám.

d) číslo popisné/orientační

19

e) jméno a příjmení a funkce oprávněné osoby

Ing. Martin Ševčík, referent odd. územního plánování, odbor APR

II. oddíl - projednání**5. Orgán, který územně analytické podklady projednal**

Aleš Richter, starosta obce, určený zastupitel obce pro územní plánování

6. Datum projednání

1. prosince 2014

7. Výsledek projednání

Problém 066_05 – nejasná formulace problému, vyjmout z problémů k řešení

Problémy 066_06, 066_07 – řešeno v územním plánu

Vyjma výše uvedených podnětů k zapracování nemáme dalších připomínek.

.....
datum a podpis oprávněné osoby pořizovatele

Doklad o projednání územně analytických podkladů**I. oddíl - identifikační údaje****1. Řešené území**

Území obce Jalubí

2. Název úřadu pořizovatele

MěÚ Uherské Hradiště, odbor architektury, plánování a rozvoje, oddělení územního plánování

3. Identifikační číslo nebo obdobný údaj

			0	0	2	9	1	4	7	1
--	--	--	---	---	---	---	---	---	---	---

4. Sídlo pořizovatele, kontakt

a) obec

Uherské Hradiště

b) PSČ

686 01

c) ulice (část obce)

Masarykovo nám.

d) číslo popisné/orientační

19

e) jméno a příjmení a funkce oprávněné osoby

Ing. Martin Ševčík, referent odd. územního plánování, odbor APR

II. oddíl - projednání**5. Orgán, který územně analytické podklady projednal**

Ing. Karel Malovaný, starosta, určený zastupitel pro ÚP

6. Datum projednání

8. prosince 2014

7. Výsledek projednání

Textová část – opravit místo vodní tok Březnice – Jalubský potok

Problém 075_6 – problém neodpovídá empirickým zkušenostem z území; vyjmout ze seznamu problémů i z textové části

Problém 75_7 – není problém, jen příležitost; vyjmout ze seznamu problémů

Problém 75_8 – není problém, jen příležitost; vyjmout ze seznamu problémů

Doplnit problém – řešit cyklostezku Jalubí – Staré Město a Jalubí – Modrá, Velehrad

Mimo výše uvedené podněty k zapracování nemám k 3. aktualizaci ÚAP další připomínek.

Nemám připomínek

8.12.2014 Martin Ševčík

.....
datum a podpis oprávněné osoby pořizovatele

Doklad o projednání územně analytických podkladů**I. oddíl - identifikační údaje****1. Řešené území**

Území obce Jankovice

2. Název úřadu pořizovatele

MěÚ Uherské Hradiště, odbor architektury, plánování a rozvoje, oddělení územního plánování

3. Identifikační číslo nebo obdobný údaj

			0	0	2	9	1	4	7	1
--	--	--	---	---	---	---	---	---	---	---

4. Sídlo pořizovatele, kontakt

a) obec

Uherské Hradiště

b) PSČ

686 01

c) ulice (část obce)

Masarykovo nám.

d) číslo popisné/orientační

19

e) jméno a příjmení a funkce oprávněné osoby

Ing. Martin Ševčík, referent odd. územního plánování, odbor APR

II. oddíl - projednání**5. Orgán, který územně analytické podklady projednal**

Bc. Jakub Hrubý, starosta obce, určený zastupitel

6. Datum projednání

1. prosince 2014

7. Výsledek projednání

Problém 077_12 – nejde o problém, ale příležitost, vyjmout ze seznamu problémů

Problém 077_14 – nejde o problém, ale příležitost, vyjmout ze seznamu problémů

Vyjma výše uvedených podnětů k zapracování nemám jiných připomínek.

Seznam příloh:


 1.12.2014 *Mart. Ševčík*

 datum a podpis oprávněné osoby pořizovatele

Doklad o projednání územně analytických podkladů**I. oddíl - identifikační údaje****1. Řešené území**

Území obce Kněžpole

2. Název úřadu pořizovatele

MěÚ Uherské Hradiště, odbor architektury, plánování a rozvoje, oddělení územního plánování

3. Identifikační číslo nebo obdobný údaj

			0	0	2	9	1	4	7	1
--	--	--	---	---	---	---	---	---	---	---

4. Sídlo pořizovatele, kontakt

a) obec

Uherské Hradiště

b) PSČ

686 01

c) ulice (část obce)

Masarykovo nám.

d) číslo popisné/orientační

19

e) jméno a příjmení a funkce oprávněné osoby

Ing. Martin Ševčík, referent odd. územního plánování, odbor APR

II. oddíl - projednání**5. Orgán, který územně analytické podklady projednal**

Mgr. Petr Knot, starosta, určený zastupitel pro ÚP

6. Datum projednání

2. prosince 2014

7. Výsledek projednání

Problém 92_7 – opravit PRESSBETON na AZ Beton

Problém 92_9 – opravit omyl v kolonce „formulace problému do zadání“

Problém 92_10 – doplnit – využití plochy vázáno na dopravní řešení

Problém 92_18 – problém řešen zpřesněním v ÚP, vyjmout ze seznamu

Mimo výše uvedené podněty k zapracování nemám jako určený zastupitel jiných připomínek.

Seznam příloh:

.....
datum a podpis oprávněné osoby pořizovatele

2.12.2014

Martin Ševčík

Doklad o projednání územně analytických podkladů**I. oddíl - identifikační údaje****1. Řešené území**

Území obce Kostelany nad Moravou

2. Název úřadu pořizovatele

MěÚ Uherské Hradiště, odbor architektury, plánování a rozvoje, oddělení územního plánování

3. Identifikační číslo nebo obdobný údaj

			0	0	2	9	1	4	7	1
--	--	--	---	---	---	---	---	---	---	---

4. Sídlo pořizovatele, kontakt

a) obec	b) PSČ
Uherské Hradiště	686 01

c) ulice (část obce)	d) číslo popisné/orientační
Masarykovo nám.	19

e) jméno a příjmení a funkce oprávněné osoby
Ing. Martin Ševčík, referent odd. územního plánování, odbor APR

II. oddíl - projednání**5. Orgán, který územně analytické podklady projednal**

Pavel Duda, starosta, určený zastupitel pro ÚP

6. Datum projednání

1. prosince 2014

7. Výsledek projednání

Problém 99_12 – není problém, ale příležitost; vyjmout ze seznamu


Problém 99_14 – není problém, ale příležitost; vyjmout ze seznamu


Problém 99_28 – problém se promítá v souvislostech i na území města Kunovice; doplnit problém do seznamu problémů k řešení v ÚP Kunovice

Doplnit problém – parc. č. 3784 v k.ú. Kunovice – nevidovaná zavezená stará skládka pro LET a Colorlak – možná ohrožení spodních vod – doplnit do problémů obce Kunovice

Mimo výše uvedené podněty k zapracování nemám dalších připomínek.

Seznam příloh:



1.12.2014 

 datum a podpis oprávněné osoby pořizovatele

Doklad o projednání územně analytických podkladů**I. oddíl - identifikační údaje****1. Řešené území**

Území obce Košíky

2. Název úřadu pořizovatele

MěÚ Uherské Hradiště, odbor architektury, plánování a rozvoje, oddělení územního plánování

3. Identifikační číslo nebo obdobný údaj

			0	0	2	9	1	4	7	1
--	--	--	---	---	---	---	---	---	---	---

4. Sídlo pořizovatele, kontakt

a) obec

Uherské Hradiště

b) PSČ

686 01

c) ulice (část obce)

Masarykovo nám.

d) číslo popisné/orientační

19

e) jméno a příjmení a funkce oprávněné osoby

Ing. Martin Ševčík, referent odd. územního plánování, odbor APR

II. oddíl - projednání**5. Orgán, který územně analytické podklady projednal**

Mgr. Jaroslav Šlechta, starosta, určený zastupitel pro územní plánování

6. Datum projednání

1. prosince 2014

7. Výsledek projednání

Problém 101_03 – problém je vyřešen – fyzická realizace

Problém 101_04 – vyjmout problém – pro rozvoj cyklo dopravy chybí podmínky (napojení v Traplicích atd.)

Problém 101_06 – problém je vyřešen – fyzická realizace

Problém 101_07 – obec subjektivně nepociťuje nízkou vybavenost obce vzhledem k její velikosti (4/5 katastrálního území tvoří les) a podmínkám území (dopravní dostupnost, členitý terén, aj.). S ohledem na podmínky území lze vybavenost hodnotit spíše pozitivně.

Problém 101_08 – problém je dán rekreačním charakterem obce

Problém 101_12 – problém je vyřešen – fyzická sanace (parc.č. 576, Y=539743, X=1170676)

Vyjma výše uvedených podnětů k zapracování nemáme dalších připomínek.

OBEC KOŠÍKY
687 04 KOŠÍKY
okres Uherské Hradiště

18.12.2014
.....
datum a podpis oprávněné osoby pořizovatele

1.12.2014 Martin Ševčík

Doklad o projednání územně analytických podkladů

I. oddíl - identifikační údaje

1. Řešené území

Území obce Kudlovice

2. Název úřadu pořizovatele

MěÚ Uherské Hradiště, odbor architektury, plánování a rozvoje, oddělení územního plánování

3. Identifikační číslo nebo obdobný údaj

			0	0	2	9	1	4	7	1
--	--	--	---	---	---	---	---	---	---	---

4. Sídlo pořizovatele, kontakt

a) obec

Uherské Hradiště

b) PSČ

686 01

c) ulice (část obce)

Masarykovo nám.

d) číslo popisné/orientační

19

e) jméno a příjmení a funkce oprávněné osoby

Ing. Martin Ševčík, referent odd. územního plánování, odbor APR

II. oddíl - projednání

5. Orgán, který územně analytické podklady projednal

RNDR. JOSEF SVOPEK, STAROSTA, UŘEDNÝ ZASTUPITEL

6. Datum projednání


5. prosince 2014

7. Výsledek projednání


Problém 104_3 – nemá předmět do ÚP, vyjmout ze seznamu problémů

Problém 104_4 – neodpovídá skutečnému stavu (identifikováno (2010), vyjmout ze seznamu problémů

Mimo výše uvedené podněty k zapracování nemám k 3. aktualizaci ÚAP dalších připomínek.



5.12.2014



datum a podpis oprávněné osoby pořizovatele

Doklad o projednání územně analytických podkladů**I. oddíl - identifikační údaje****1. Řešené území**

Území obce Kunovice

2. Název úřadu pořizovatele

MěÚ Uherské Hradiště, odbor architektury, plánování a rozvoje, oddělení územního plánování

3. Identifikační číslo nebo obdobný údaj

			0	0	2	9	1	4	7	1
--	--	--	---	---	---	---	---	---	---	---

4. Sídlo pořizovatele, kontakt

a) obec

Uherské Hradiště

b) PSČ

686 01

c) ulice (část obce)

Masarykovo nám.

d) číslo popisné/orientační

19

e) jméno a příjmení a funkce oprávněné osoby

Ing. Martin Ševčík, referent odd. územního plánování, odbor APR

II. oddíl - projednání**5. Orgán, který územně analytické podklady projednal**

Mgr. Ivana Majíčková MBA, starostka, určená zastupitelka pro ÚP

6. Datum projednání

11. prosince 2014

7. Výsledek projednání

Problém 106_11 – upravit formulaci – probíhá sanace území

Problém 106_12 – nemá dopad do ÚP, vyjmout ze seznamu problémů

Problém 106_18 – neodpovídá empirickým poznatků v území, vyjmout ze seznamu problémů

Problém 106_20 – prověřit aktuálnost problému a jeho trvání

Problém 106_22 – doplnit o nehmotnou památku Unesco – verbuňk

Problém 106_26 – upravit formulaci do zadání – respektovat vymezené plochy obč. vybavenosti

Problém 106_26 – upravit formulaci – probíhá sanace

Problém 106_36 – jedinečností Kunovic je jeho hospodářský potenciál; vyjmout ze seznamu problémů

Problém 106_44 – neodpovídá empirickým poznatků v území, vyjmout ze seznamu problémů

Problém 106_68 – nikoli plocha pro suchou vodní nádrž, nýbrž AZZÚ

Problém 106_78 – změnit formulaci problému – probíhá realizace PPO Olšava

Problém 106_87 – formulace do zadání – řešit střet záměrů s územím Q100

Problém 106_88 – formulace do zadání – řešit střet záměrů s územím Q100

Doplnit problém – potřeba vymezení ploch výroby a skladování v návaznosti na letiště Kunovice v prostoru mezi přistávací dráhou, AREÁLEM Aircraft Industries a Nedakonickým lesem, řešit vzniklé územní střety vyplývající ze záměru

Doplnit problém – potřeba zmenšit/zrušit dobývací prostor (z většiny vytěžený)

Vyjma výše uvedených podnětů k zapracování nemám dalších připomínek.



.....
datum a podpis oprávněné osoby pořizovatele

11.12.2014 Martin Švábík

Doklad o projednání územně analytických podkladů**I. oddíl - identifikační údaje****1. Řešené území**

Území obce Medlovice

2. Název úřadu pořizovatele

MěÚ Uherské Hradiště, odbor architektury, plánování a rozvoje, oddělení územního plánování

3. Identifikační číslo nebo obdobný údaj

			0	0	2	9	1	4	7	1
--	--	--	---	---	---	---	---	---	---	---

4. Sídlo pořizovatele, kontakt

a) obec

Uherské Hradiště

b) PSČ

686 01

c) ulice (část obce)

Masarykovo nám.

d) číslo popisné/orientační

19

e) jméno a příjmení a funkce oprávněné osoby

Ing. Martin Ševčík, referent odd. územního plánování, odbor APR

II. oddíl - projednání**5. Orgán, který územně analytické podklady projednal**

Miroslava Náplavová, starostka, určená zastupitelka pro územní plánování

6. Datum projednání

10. prosince 2014

7. Výsledek projednání

Problém 139_8 – nemá průmět do ÚP; vyjmout ze seznamu

Problém 139_9 – jistý podíl neobydlených bytů v území je, ale není vysoký; upravit ve seznamu problémů i v textové části RURÚ

Problém 139_11 – není problém, jenom příležitost; vyjmout ze seznamu

Opravit v textové části bilanci ploch výroby (zahrnout do bilance i plochy SP z ÚP Medlovice)

V textové části korigovat výrok o nepříznivých demografických trendech, neodpovídá poznatkům z území

Mimo výše uvedené podněty k zapracování nemám k 3. aktualizaci ÚAP další připomínky.



OBEC
MEDLOVICE
PSČ: 687 41
003 62 174

10.12.2014 Martin Ševčík

datum a podpis oprávněné osoby pořizovatele

Doklad o projednání územně analytických podkladů**I. oddíl - identifikační údaje****1. Řešené území**

Území obce Místřice

2. Název úřadu pořizovatele

MěÚ Uherské Hradiště, odbor architektury, plánování a rozvoje, oddělení územního plánování

3. Identifikační číslo nebo obdobný údaj

			0	0	2	9	1	4	7	1
--	--	--	---	---	---	---	---	---	---	---

4. Sídlo pořizovatele, kontakt

a) obec

Uherské Hradiště

b) PSČ

686 01

c) ulice (část obce)

Masarykovo nám.

d) číslo popisné/orientační

19

e) jméno a příjmení a funkce oprávněné osoby

Ing. Martin Ševčík, referent odd. územního plánování, odbor APR

II. oddíl - projednání**5. Orgán, který územně analytické podklady projednal**

František Abrahám, pověřený zastupitel pro ÚP

6. Datum projednání

2. prosince 2014

7. Výsledek projednání

141_8 – doplnit „existuje projekt na kanalizaci – přečerpání do Místřic“

141_10 – doplnit „zčásti dáno rekreačním charakterem místní části Javorovec“

141_11 – vyjmout problém; týká se jen k.ú. Místřice II mimo zastavěné území (pozemky ZPF)

141_12 – vyjmout, nepředstavuje problém, ploch pro sport je dostatek

Vyjma výše uvedených připomínek k zapracování nemám jiných připomínek.



Seznam příloh:

2.12.2014 
 datum a podpis oprávněné osoby pořizovatele

Doklad o projednání územně analytických podkladů**I. oddíl - identifikační údaje****1. Řešené území**

Území obce Modrá

2. Název úřadu pořizovatele

MěÚ Uherské Hradiště, odbor architektury, plánování a rozvoje, oddělení územního plánování

3. Identifikační číslo nebo obdobný údaj

			0	0	2	9	1	4	7	1
--	--	--	---	---	---	---	---	---	---	---

4. Sídlo pořizovatele, kontakt

a) obec

Uherské Hradiště

b) PSČ

686 01

c) ulice (část obce)

Masarykovo nám.

d) číslo popisné/orientační

19

e) jméno a příjmení a funkce oprávněné osoby

Ing. Martin Ševčík, referent odd. územního plánování, odbor APR

II. oddíl - projednání**5. Orgán, který územně analytické podklady projednal**

Miroslav Kovářik, starosta, určený zastupitel pro ÚP

6. Datum projednání

8. prosince 2014

7. Výsledek projednání

Problém 143_2 – nepředstavuje problém; vyjmout ze seznamu problémů

Problém 143_5 – neshoduje se s empirickými poznatky z území; vyjmout ze seznamu problémů

Doplnit problém – obec je limitována v rozvoji existencí OP kulturní památky vyhlášeném okolo NKP

Doplnit problém – řešit dopravní napojení plochy BI 47

Doplnit problém – potřeba změny zařídění části komunikace obsluhující BI 64 a BI 66 na místní komunikaci

Doplnit problém – napojit archeoskanzen na cyklostezku Staré Město – Velehrad, řešit dopravní infrastrukturu na styku k.ú. Velehrad a Modrá u archeoskanzenu (parkování, přechod pro chodce, rampy, apod.)

Mimo výše uvedené podněty k zapracování nemám k 3. aktualizaci ÚAP další připomínky.

Nemám další připomínky

8.12.2014 *Martin Ševčík*

datum a podpis oprávněné osoby pořizovatele

Doklad o projednání územně analytických podkladů**I. oddíl - identifikační údaje****1. Řešené území**

Území obce Nedachlebice

2. Název úřadu pořizovatele

MěÚ Uherské Hradiště, odbor architektury, plánování a rozvoje, oddělení územního plánování

3. Identifikační číslo nebo obdobný údaj

			0	0	2	9	1	4	7	1
--	--	--	---	---	---	---	---	---	---	---

4. Sídlo pořizovatele, kontakt

a) obec

Uherské Hradiště

b) PSČ

686 01

c) ulice (část obce)

Masarykovo nám.

d) číslo popisné/orientační

19

e) jméno a příjmení a funkce oprávněné osoby

Ing. Martin Ševčík, referent odd. územního plánování, odbor APR

II. oddíl - projednání**5. Orgán, který územně analytické podklady projednal**

Závodná Lenka, pověřený zastupitel pro ÚP

6. Datum projednání

2. prosince 2014


7. Výsledek projednání

Problém 149_9 vypustit – nejedná se o problém k řešení

Jakožto pověřený zastupitel nemám mimo výše uvedený podnět další připomínky.

Seznam příloh:



2.12.2014 

 datum a podpis oprávněné osoby pořizovatele

Doklad o projednání územně analytických podkladů**I. oddíl - identifikační údaje****1. Řešené území**

Území obce Nedakonice

2. Název úřadu pořizovatele

MěÚ Uherské Hradiště, odbor architektury, plánování a rozvoje, oddělení územního plánování

3. Identifikační číslo nebo obdobný údaj

			0	0	2	9	1	4	7	1
--	--	--	---	---	---	---	---	---	---	---

4. Sídlo pořizovatele, kontakt

a) obec

Uherské Hradiště

b) PSČ

686 01

c) ulice (část obce)

Masarykovo nám.

d) číslo popisné/orientační

19

e) jméno a příjmení a funkce oprávněné osoby

Ing. Martin Ševčík, referent odd. územního plánování, odbor APR

II. oddíl - projednání**5. Orgán, který územně analytické podklady projednal**

Michal Chlachula, určený zastupitel pro ÚP

6. Datum projednání

3. prosince 2014


7. Výsledek projednání

150_12 – není příležitost, ale slabá stránka/problém, řešen již v ÚP – přeformulovat definici problému

150_15 – není problém, ale příležitost, příležitost – vypustit ze seznamu problémů

150_17 – není problém, ale příležitost, příležitost – vypustit ze seznamu problémů

Mimo výše uvedené podněty k zapracování nemám k 3. aktualizaci ÚAP další připomínek.



3.12.2014 *Martin Ševčík*

 datum a podpis oprávněné osoby pořizovatele

Doklad o projednání územně analytických podkladů**I. oddíl - identifikační údaje****1. Řešené území**

Území obce Ořechov

2. Název úřadu pořizovatele

MěÚ Uherské Hradiště, odbor architektury, plánování a rozvoje, oddělení územního plánování

3. Identifikační číslo nebo obdobný údaj

			0	0	2	9	1	4	7	1
--	--	--	---	---	---	---	---	---	---	---

4. Sídlo pořizovatele, kontakt

a) obec

Uherské Hradiště

b) PSČ

686 01

c) ulice (část obce)

Masarykovo nám.

d) číslo popisné/orientační

19

e) jméno a příjmení a funkce oprávněné osoby

Ing. Martin Ševčík, referent odd. územního plánování, odbor APR

II. oddíl - projednání**5. Orgán, který územně analytické podklady projednal**

Jarmila Jilgová, starostka, určený zastupitel pro ÚP

6. Datum projednání

1. prosince 2014

7. Výsledek projednání

Problém 161_4 – problém s výkaly již pominul a není; zobecnit na styk ploch bydlení a výroby

Problém 161_5 – není vnímáno jako problém; vyjmout ze seznamu

Problém 161_10 – není problém, jen příležitost; vyjmout ze seznamu


Problém 161_11 – není problém, jen příležitost; vyjmout ze seznamu


Problém 161_12 – není problém, jen příležitost; vyjmout ze seznamu

Problém 161_15 – není problém, doporučně zachováva rozvoj výroby vztah k velikosti obce; vyjmout ze seznamu

Mimo výše uvedené podněty k zapracování nemám jiných připomínek.

Seznam příloh:



1.12.2014 
 datum a podpis oprávněné osoby pořizovatele

Doklad o projednání územně analytických podkladů**I. oddíl - identifikační údaje****1. Řešené území**

Území obce Ostrožská Lhota

2. Název úřadu pořizovatele

MěÚ Uherské Hradiště, odbor architektury, plánování a rozvoje, oddělení územního plánování

3. Identifikační číslo nebo obdobný údaj

			0	0	2	9	1	4	7	1
--	--	--	---	---	---	---	---	---	---	---

4. Sídlo pořizovatele, kontakt

a) obec

Uherské Hradiště

b) PSČ

686 01

c) ulice (část obce)

Masarykovo nám.

d) číslo popisné/orientační

19

e) jméno a příjmení a funkce oprávněné osoby

Ing. Martin Ševčík, referent odd. územního plánování, odbor APR

II. oddíl - projednání**5. Orgán, který územně analytické podklady projednal**

Antonín Jelének, starosta, určený zastupitel pro ÚP

6. Datum projednání

9. prosince 2014


7. Výsledek projednání

Problém 164_2 – problém vyřešen technickým opatřením

Problém 164_11 – prověřit problém Natura 2000 – výskyt na k.ú. O. Lhota

Doplnit problém – střet plochy bydlení B9 se záplavovým územím Q100 Okluky – rozpor s prioritami PÚR ČR 2008

Mimo výše uvedené podněty k zapracování nemám k 3. aktualizaci ÚAP další připomínek.



9. 12. 2014 *Martin Ševčík*

datum a podpis oprávněné osoby pořizovatele

Doklad o projednání územně analytických podkladů**I. oddíl - identifikační údaje****1. Řešené území**

Území obce Ostrožská Nová Ves

2. Název úřadu pořizovatele

MěÚ Uherské Hradiště, odbor architektury, plánování a rozvoje, oddělení územního plánování

3. Identifikační číslo nebo obdobný údaj

			0	0	2	9	1	4	7	1
--	--	--	---	---	---	---	---	---	---	---

4. Sídlo pořizovatele, kontakt

a) obec

Uherské Hradiště

b) PSČ

686 01

c) ulice (část obce)

Masarykovo nám.

d) číslo popisné/orientační

19

e) jméno a příjmení a funkce oprávněné osoby

Ing. Martin Ševčík, referent odd. územního plánování, odbor APR

II. oddíl - projednání**5. Orgán, který územně analytické podklady projednal**

Ing. Jaroslava Bedřichová, místostarostka

6. Datum projednání

9. prosince 2014

7. Výsledek projednání

165_8 – není řešitelné nástroji ÚP, vypustit ze seznamu problémů k řešení
 165_20 – není problém, jen příležitost; vyjmout ze seznamu problémů
 165_21 – není problém, jen příležitost; vyjmout ze seznamu problémů
 165_22 – není problém, jen příležitost; vyjmout ze seznamu problémů
 165_27 – nepředstavuje problém, vyjmout ze seznamu

Mimo výše uvedené podněty k zapracování nemám k 3. aktualizaci ÚAP další připomínky.



9.12.2014 
 datum a podpis oprávněné osoby pořizovatele

Doklad o projednání územně analytických podkladů**I. oddíl - identifikační údaje****1. Řešené území**

Území obce Osvětimany

2. Název úřadu pořizovatele

MěÚ Uherské Hradiště, odbor architektury, plánování a rozvoje, oddělení územního plánování

3. Identifikační číslo nebo obdobný údaj

			0	0	2	9	1	4	7	1
--	--	--	---	---	---	---	---	---	---	---

4. Sídlo pořizovatele, kontakt

a) obec

Uherské Hradiště

b) PSČ

686 01

c) ulice (část obce)

Masarykovo nám.

d) číslo popisné/orientační

19

e) jméno a příjmení a funkce oprávněné osoby

Ing. Martin Ševčík, referent odd. územního plánování, odbor APR

II. oddíl - projednání**5. Orgán, který územně analytické podklady projednal**

Otakar Berka, starosta, určený zastupitel pro územní plánování

6. Datum projednání

10. prosince 2014


7. Výsledek projednání

Problém 139_8 – nemá průmět do ÚP; vyjmout ze seznamu

Mimo výše uvedené podněty k zapracování nemám k 3. aktualizaci ÚAP další připomínek.

Městys Osvětimany
687 42 Osvětimany 350
 IČO: 291218 DIČ: CZ00291218

10.12.2014



datum a podpis oprávněné osoby pořizovatele

Doklad o projednání územně analytických podkladů**I. oddíl - identifikační údaje****1. Řešené území**

Území obce Podolí

2. Název úřadu pořizovatele

MěÚ Uherské Hradiště, odbor architektury, plánování a rozvoje, oddělení územního plánování

3. Identifikační číslo nebo obdobný údaj

			0	0	2	9	1	4	7	1
--	--	--	---	---	---	---	---	---	---	---

4. Sídlo pořizovatele, kontakt

a) obec

Uherské Hradiště

b) PSČ

686 01

c) ulice (část obce)

Masarykovo nám.

d) číslo popisné/orientační

19

e) jméno a příjmení a funkce oprávněné osoby

Ing. Martin Ševčík, referent odd. územního plánování, odbor APR

II. oddíl - projednání**5. Orgán, který územně analytické podklady projednal**

Jana Rýpalová starostka, Jarmila Kasperová, místostarostka, určená zastupitelka pro ÚP

6. Datum projednání

10. prosince 2014


7. Výsledek projednání


Doplnit problém vymezení ploch pro občanskou vybavenost (kultura) indoor i outdoor

Doplnit problém – řešit IAD v klidu

Doplnit problém – řešit dopravní napojení průmyslové zóny s cílem zamezit průjezd vozidel zásobování zastavěným územím

Výjma výše uvedených podnětů k zapracování nemáme dalších připomínek.



10.12.2014 

 datum a podpis oprávněné osoby pořizovatele

Doklad o projednání územně analytických podkladů**I. oddíl - identifikační údaje****1. Řešené území**

Území obce Polešovice

2. Název úřadu pořizovatele

MěÚ Uherské Hradiště, odbor architektury, plánování a rozvoje, oddělení územního plánování

3. Identifikační číslo nebo obdobný údaj

			0	0	2	9	1	4	7	1
--	--	--	---	---	---	---	---	---	---	---

4. Sídlo pořizovatele, kontakt

a) obec

Uherské Hradiště

b) PSČ

686 01

c) ulice (část obce)

Masarykovo nám.

d) číslo popisné/orientační

19

e) jméno a příjmení a funkce oprávněné osoby

Ing. Martin Ševčík, referent odd. územního plánování, odbor APR

II. oddíl - projednání**5. Orgán, který územně analytické podklady projednal**

Ing. Michal Zapletal, starosta, určený zastupitel pro ÚP

6. Datum projednání

3. prosince 2014

7. Výsledek projednání

Problém – doplnit problém rozvoj rekreace v lokalitě těžby ŠP, řešit vyvolané územní střety s limity využití území
 Problém – doplnit problém – vymežit plochy pro protierozní opatření a opatření proti přívalům extravilánových vod
 Problém 181_2 – v lokalitě ul. Vinařská je problém vyřešen fyzickou realizací příslušných opatření - upravit problém
 Problém 181_3 – problém vyřešen fyzickou rekonstrukcí Sokolovny - vyjmout problém
 181_11 – není problém, pouze příležitost – vypustit problém ze seznamu
 181_12 – není problém, těžba neovlivňuje zastavěné území, a to ani dopravou – vypustit ze seznamu i z textové části

Mimo výše uvedené podněty k zapracování nemám k 3. aktualizaci ÚAP další připomínek.

Městys Polešovice
 687 37 Polešovice 242
 IČO: 00 291 251
 DIČ: CZ00291251 -1-
 tel./fax: 572 593 123

3. 12. 2014

datum a podpis oprávněné osoby pořizovatele

Doklad o projednání územně analytických podkladů**I. oddíl - identifikační údaje****1. Řešené území**

Území obce Popovice

2. Název úřadu pořizovatele

MěÚ Uherské Hradiště, odbor architektury, plánování a rozvoje, oddělení územního plánování

3. Identifikační číslo nebo obdobný údaj

			0	0	2	9	1	4	7	1
--	--	--	---	---	---	---	---	---	---	---

4. Sídlo pořizovatele, kontakt

a) obec

Uherské Hradiště

b) PSČ

686 01

c) ulice (část obce)

Masarykovo nám.

d) číslo popisné/orientační

19

e) jméno a příjmení a funkce oprávněné osoby

Ing. Martin Ševčík, referent odd. územního plánování, odbor APR

II. oddíl - projednání**5. Orgán, který územně analytické podklady projednal**

Jitka Nováková, starosta a určený zastupitel pro ÚP

6. Datum projednání

2. prosince 2014

7. Výsledek projednání**Problémy:**

183_4 – vyjmout ze seznamu; vyřešeno, fyzickou realizací, probíhá kolaudace připojení na ČOV

183_6 – vyjmout ze seznamu; vyřešeno, fyzickou realizací, probíhá kolaudace připojení na ČOV

183_15 – vyjmout ze seznamu; vyřešeno, fyzickou realizací podchodu

183_19 – vyjmout ze seznamu; vyřešeno, koridor ZÚR zpřesněn mimo území Popovic

183_20 – vyjmout ze seznamu; vyřešeno, koridor ZÚR zpřesněn mimo území Popovic

Mimo zapracování výše uvedených problémů nemám jiných připomínek

Seznam příloh:



2.12.2014 Martin Ševčík
datum a podpis oprávněné osoby pořizovatele

Doklad o projednání územně analytických podkladů**I. oddíl - identifikační údaje****1. Řešené území**

Území obce Salaš

2. Název úřadu pořizovatele

MěÚ Uherské Hradiště, odbor architektury, plánování a rozvoje, oddělení územního plánování

3. Identifikační číslo nebo obdobný údaj

			0	0	2	9	1	4	7	1
--	--	--	---	---	---	---	---	---	---	---

4. Sídlo pořizovatele, kontakt

a) obec

Uherské Hradiště

b) PSČ

686 01

c) ulice (část obce)

Masarykovo nám.

d) číslo popisné/orientační

19

e) jméno a příjmení a funkce oprávněné osoby

Ing. Martin Ševčík, referent odd. územního plánování, odbor APR

II. oddíl - projednání**5. Orgán, který územně analytické podklady projednal**

Jitka Točková, starostka, určený zastupitel pro ÚP

6. Datum projednání


8. prosince 2014

7. Výsledek projednání

Problém 209_10 – není problém, jen příležitost; vyjmout ze seznamu problémů

Problém 209_14 – problém řešen redukcí ploch ve změně č. 1; vyjmout ze seznamu problémů

Mimo výše uvedené podněty k zapracování nemám k 3. aktualizaci ÚAP další připomínky.



8.12.2014 Martin Ševčík

 datum a podpis oprávněné osoby pořizovatele

Doklad o projednání územně analytických podkladů**I. oddíl - identifikační údaje****1. Řešené území**

Území obce Staré Hutě

2. Název úřadu pořizovatele

MěÚ Uherské Hradiště, odbor architektury, plánování a rozvoje, oddělení územního plánování

3. Identifikační číslo nebo obdobný údaj

			0	0	2	9	1	4	7	1
--	--	--	---	---	---	---	---	---	---	---

4. Sídlo pořizovatele, kontakt

a) obec

Uherské Hradiště

b) PSČ

686 01

c) ulice (část obce)

Masarykovo nám.

d) číslo popisné/orientační

19

e) jméno a příjmení a funkce oprávněné osoby

Ing. Martin Ševčík, referent odd. územního plánování, odbor APR

II. oddíl - projednání**5. Orgán, který územně analytické podklady projednal**

Sylvia Kočířová, starostka

6. Datum projednání

10. prosince 2014

7. Výsledek projednání

221_2 – prověřeno a řešeno v rámci nového ÚP

221_4 – probíhá průzkum (vrty) – doplnit informaci do seznamu problémů

221_11 – nemá průmět do ÚP, vyjmout


221_12 – není problém, jenom příležitost; vyjmout ze seznamu problémů

221_13 – není problém, jenom příležitost; vyjmout ze seznamu problémů

Doplnit problém – chybějící ČOV nad zdrojem pitné vody VN Koryčany

Mimo výše uvedené podněty k zapracování nemám k 3. aktualizaci ÚAP další připomínek.

10.12.2014


 Martin Ševčík

Doklad o projednání územně analytických podkladů

I. oddíl - identifikační údaje

1. Řešené území

Území obce Staré Město

2. Název úřadu pořizovatele

MěÚ Uherské Hradiště, odbor architektury, plánování a rozvoje, oddělení územního plánování
--

3. Identifikační číslo nebo obdobný údaj

			0	0	2	9	1	4	7	1
--	--	--	---	---	---	---	---	---	---	---

4. Sídlo pořizovatele, kontakt

a) obec	b) PSČ
Uherské Hradiště	686 01
c) ulice (část obce)	d) číslo popisné/orientační
Masarykovo nám.	19
e) jméno a příjmení a funkce oprávněné osoby	
Ing. Martin Ševčík, referent odd. územního plánování, odbor APR	

II. oddíl - projednání

5. Orgán, který územně analytické podklady projednal

Josef Bazala, starosta, určený zastupitel pro ÚP
--

6. Datum projednání

11. prosince 2014

7. Výsledek projednání

Problém 222_16 – upravit formulaci – potřeba upravit trasování přeložky silnice II/497 na k.ú. Staré Město s vyústěním komunikace mimo centrum Starého Města; Vymezit potřebné plochy dle návrhu rozpracovaného Generelu dopravy souměstí UH-SM_Kunovice

Problém 222_19 – není problém, pouze příležitost; vypustit ze seznamu problémů

Problém 222_20 – není problém, pouze příležitost; vypustit ze seznamu problémů

Problém 222_21 – prověřit potřebu vymezení ploch pro rozšíření cyklostezky podél Bařova kanálu aj.

Problém 222_28 – vhodnost předpokladů pro rozvoj průmyslu ověřena i ÚS zpracovanou KÚ ZK; vypustit ze seznamu problémů

222_38 – opravit název vodní plochy z Uhliska na Koňov

Zkontrolovat a zredukovat duplicitní problémy

Doplnit problém – lokalita Severního obchvatu UH – potřeba změny koncepce přeložky II/497, potřeba přeložky koridoru E02 pro VVN, potažmo přeložky trafostanice Rybárny; nové ZÚ Jalubského potoka – ergo změna v koncepci řešení celého přilehlého území

Vyjma výše uvedených podnětů k zapracování nemáme dalších připomínek.

Banla J
11.12.2014

11.12.2014 Martin Švejk
.....
datum a podpis oprávněné osoby pořizovatele

Doklad o projednání územně analytických podkladů

I. oddíl - identifikační údaje

1. Řešené území

Území obce Stříbrnice

2. Název úřadu pořizovatele

MěÚ Uherské Hradiště, odbor architektury, plánování a rozvoje, oddělení územního plánování

3. Identifikační číslo nebo obdobný údaj

			0	0	2	9	1	4	7	1
--	--	--	---	---	---	---	---	---	---	---

4. Sídlo pořizovatele, kontakt

a) obec	b) PSČ
Uherské Hradiště	686 01
c) ulice (část obce)	d) číslo popisné/orientační
Masarykovo nám.	19
e) jméno a příjmení a funkce oprávněné osoby	
Ing. Martin Ševčík, referent odd. územního plánování, odbor APR	

II. oddíl - projednání

5. Orgán, který územně analytické podklady projednal

Petr Matoušek, starosta, určený zastupitel pro ÚP


6. Datum projednání

5. prosince 2014

7. Výsledek projednání

Problém 226_4 – problém odstraněn, vyjmout ze seznamu problémů
 Problém 226_12 – není problém, jen příležitost; vyjmout ze seznamu problémů
 Problém 226_13 – není problém, jen příležitost; vyjmout ze seznamu problémů
 Problém 226_17 – plochy takřka využity, posilují hospodářský pilíř UR; vyjmout ze seznamu problémů

Mimo výše uvedené podněty k zapracování nemám k 3. aktualizaci ÚAP další připomínky.



5.12.2014 *Martin Ševčík*

 datum a podpis oprávněné osoby pořizovatele

Doklad o projednání územně analytických podkladů**I. oddíl - identifikační údaje****1. Řešené území**

Území obce Stupava

2. Název úřadu pořizovatele

MěÚ Uherské Hradiště, odbor architektury, plánování a rozvoje, oddělení územního plánování

3. Identifikační číslo nebo obdobný údaj

			0	0	2	9	1	4	7	1
--	--	--	---	---	---	---	---	---	---	---

4. Sídlo pořizovatele, kontakt

a) obec

Uherské Hradiště

b) PSČ

686 01

c) ulice (část obce)

Masarykovo nám.

d) číslo popisné/orientační

19

e) jméno a příjmení a funkce oprávněné osoby

Ing. Martin Ševčík, referent odd. územního plánování, odbor APR

II. oddíl - projednání**5. Orgán, který územně analytické podklady projednal**

Jindřich Kovář, určený zastupitel pro ÚP

6. Datum projednání

5. prosince 2014

7. Výsledek projednání

Problém 230_1 – konkretizovat – řešit křižovatku I/50 a silnice Stupava – Staré Hutě; vymezit plochy pro rozšíření křižovatky

Problém 230_5 – vyřešeno v ÚP, vyjmout ze seznamu problémů

Problém 230_8 – neodpovídá zcela skutečnosti a nemá průmět do ÚP, vyjmout ze seznamu problémů


Problém 230_9 – není problém, jen příležitost; vyjmout ze seznamu problémů

Problém 230_10 – není problém, jen příležitost; vyjmout ze seznamu problémů

Problém 230_13 – přeformulovat, odstranit formulaci „narušení tradiční struktury“ a ponechat jen „předimenzování ploch“

Problém 230_14 – soužití nepůsobí problémy; vyjmout ze seznamu problémů

Mimo výše uvedené podněty k zapracování nemám k 3. aktualizaci ÚAP další připomínky.



5.12.2014 *Martin Ševčík*
datum a podpis oprávněné osoby pořizovatele

Doklad o projednání územně analytických podkladů

I. oddíl - identifikační údaje

1. Řešené území

Území obce Sušice

2. Název úřadu pořizovatele

MěÚ Uherské Hradiště, odbor architektury, plánování a rozvoje, oddělení územního plánování

3. Identifikační číslo nebo obdobný údaj

			0	0	2	9	1	4	7	1
--	--	--	---	---	---	---	---	---	---	---

4. Sídlo pořizovatele, kontakt

a) obec

Uherské Hradiště

b) PSČ

686 01

c) ulice (část obce)

Masarykovo nám.

d) číslo popisné/orientační

19

e) jméno a příjmení a funkce oprávněné osoby

Ing. Martin Ševčík, referent odd. územního plánování, odbor APR

II. oddíl - projednání

5. Orgán, který územně analytické podklady projednal

Zdeněk Věrný, určený zastupitel pro ÚP

6. Datum projednání

5. prosince 2014

7. Výsledek projednání

Problém 233_9 – neodpovídá empirickým poznatkům z území; vyjmout ze seznamu problémů

Problém 233_11 – není problém, ale příležitost; vyjmout ze seznamu problémů

Mimo výše uvedené podněty k zapracování nemám k 3. aktualizaci ÚAP dalších připomínek.



.....
datum a podpis oprávněné osoby pořizovatele

5.12.2014 Martin Ševčík

Doklad o projednání územně analytických podkladů**I. oddíl - identifikační údaje****1. Řešené území**

Území obce Svárov

2. Název úřadu pořizovatele

MěÚ Uherské Hradiště, odbor architektury, plánování a rozvoje, oddělení územního plánování

3. Identifikační číslo nebo obdobný údaj

			0	0	2	9	1	4	7	1
--	--	--	---	---	---	---	---	---	---	---

4. Sídlo pořizovatele, kontakt

a) obec

Uherské Hradiště

b) PSČ

686 01

c) ulice (část obce)

Masarykovo nám.

d) číslo popisné/orientační

19

e) jméno a příjmení a funkce oprávněné osoby

Ing. Martin Ševčík, referent odd. územního plánování, odbor APR

II. oddíl - projednání**5. Orgán, který územně analytické podklady projednal**

Ivana Hubáčková, místostarostka, určená zastupitelka pro územní plánování

6. Datum projednání

18. prosince 2014

7. Výsledek projednání

Problém 234_4 – problém uveden duplicitně, vyjmout

Problém 234_5 – v obci neexistují objektivní překážky pro bydlení, vyjmout

Problém 234_13 – nemá průmět do ÚP, vyjmout

Problém 234_14 – není problém, pouze příležitost, vyjmout

Problém 234_16 – není problém, pouze příležitost, vyjmout

Výjma výše uvedené připomínky k zpracování nemám jako určený zastupitel další připomínky.

18.12.2014 

datum a podpis oprávněné osoby pořizovatele

Doklad o projednání územně analytických podkladů

I. oddíl - identifikační údaje

1. Řešené území

Území obce Topolná

2. Název úřadu pořizovatele

MěÚ Uherské Hradiště, odbor architektury, plánování a rozvoje, oddělení územního plánování

3. Identifikační číslo nebo obdobný údaj

			0	0	2	9	1	4	7	1
--	--	--	---	---	---	---	---	---	---	---

4. Sídlo pořizovatele, kontakt

a) obec

Uherské Hradiště

b) PSČ

686 01

c) ulice (část obce)

Masarykovo nám.

d) číslo popisné/orientační

19

e) jméno a příjmení a funkce oprávněné osoby

Ing. Martin Ševčík, referent odd. územního plánování, odbor APR

II. oddíl - projednání

5. Orgán, který územně analytické podklady projednal


Mgr. Hana Marášková, určený zastupitel pro územní plánování

6. Datum projednání


1. prosince 2014

7. Výsledek projednání

K problémům k řešení v ÚP Topolná nemám jako určený zastupitel připomínek.



Seznam příloh:

1.12.2014 

 datum a podpis oprávněné osoby pořizovatele

Doklad o projednání územně analytických podkladů**I. oddíl - identifikační údaje****1. Řešené území**

Území obce Traplice

2. Název úřadu pořizovatele

MěÚ Uherské Hradiště, odbor architektury, plánování a rozvoje, oddělení územního plánování

3. Identifikační číslo nebo obdobný údaj

			0	0	2	9	1	4	7	1
--	--	--	---	---	---	---	---	---	---	---

4. Sídlo pořizovatele, kontakt

a) obec

Uherské Hradiště

b) PSČ

686 01

c) ulice (část obce)

Masarykovo nám.

d) číslo popisné/orientační

19

e) jméno a příjmení a funkce oprávněné osoby

Ing. Martin Ševčík, referent odd. územního plánování, odbor APR

II. oddíl - projednání**5. Orgán, který územně analytické podklady projednal**

Starosta obce Ing. Milan Rozum, určený zastupitel pro územní plánování

6. Datum projednání

1. prosince 2014

7. Výsledek projednání

Problém 245_3 – vybudováno sportovní víceúčelové hřiště

Problém 245_14 – řešeno územním plánem

Vyjma výše uvedených podnětů k zapracování nemáme dalších připomínek.

1.12.2014 Martin Ševčík

15.12.2014 Rozum

datum a podpis oprávněné osoby pořizovatele

Doklad o projednání územně analytických podkladů**I. oddíl - identifikační údaje****1. Řešené území**

Území obce Tučapy

2. Název úřadu pořizovatele

MěÚ Uherské Hradiště, odbor architektury, plánování a rozvoje, oddělení územního plánování

3. Identifikační číslo nebo obdobný údaj

			0	0	2	9	1	4	7	1
--	--	--	---	---	---	---	---	---	---	---

4. Sídlo pořizovatele, kontakt

a) obec	b) PSČ
Uherské Hradiště	686 01

c) ulice (část obce)	d) číslo popisné/orientační
Masarykovo nám.	19

e) jméno a příjmení a funkce oprávněné osoby
Ing. Martin Ševčík, referent odd. územního plánování, odbor APR

II. oddíl - projednání**5. Orgán, který územně analytické podklady projednal**

Jiřina Rozsypalová, starostka obce

6. Datum projednání

3. prosince 2014

7. Výsledek projednání

Problémy č.:

249_3 – problém řešen již v KPÚ a ÚP obcí Újezdec a Vážany, v obci Tučapy se potřeba zvláštních komunikací pro cyklisty nepředpokládá – vypustit problém ze seznamu

249_5 – OV jsou řešeny odvedením do ČOV Boršice – realizováno - vypustit problém ze seznamu

249_9 – nemá průmět do územního plánu - vypustit problém ze seznamu

249_10 – je příležitost, nikoli problém - vypustit problém ze seznamu

249_10 – je příležitost, nikoli problém - vypustit problém ze seznamu

Mimo výše uvedené podněty k zapracování nemám k 3. aktualizaci ÚAP další připomínky.

Rozsypal J.

3.12.2014 *Martin Ševčík*

datum a podpis oprávněné osoby pořizovatele

Doklad o projednání územně analytických podkladů**I. oddíl - identifikační údaje****1. Řešené území**

Území obce Tupesy

2. Název úřadu pořizovatele

MěÚ Uherské Hradiště, odbor architektury, plánování a rozvoje, oddělení územního plánování

3. Identifikační číslo nebo obdobný údaj

			0	0	2	9	1	4	7	1
--	--	--	---	---	---	---	---	---	---	---

4. Sídlo pořizovatele, kontakt

a) obec

Uherské Hradiště

b) PSČ

686 01

c) ulice (část obce)

Masarykovo nám.

d) číslo popisné/orientační

19

e) jméno a příjmení a funkce oprávněné osoby

Ing. Martin Ševčík, referent odd. územního plánování, odbor APR

II. oddíl - projednání**5. Orgán, který územně analytické podklady projednal**

Ing. Petr Kocourek, místostarosta, určený zastupitel pro ÚP

6. Datum projednání

8. prosince 2014

7. Výsledek projednání

Problém 250_10 – problém je vyřešen napojením obce na ČOV Zlechov

Problém 250_12 – není problém, jen příležitost; vyjmout ze seznamu problémů

Doplnit problém – vymezit plochu PPO (hráz+nádrž) v k.ú. Břestek pro ochranu obce Tupesy před přivalovými srážkami

Doplnit problém – stezka pro pěší a cyklisty z obce ke křižovatce silnic I/50 a II/422

Doplnit problém – cyklostezka Tupesy – Zlechov (okolo hřbitova ve Zlechově)

Mimo výše uvedené podněty k zapracování nemám k 3. aktualizaci ÚAP další připomínky.



8.12.2014 *Martin Ševčík*

 datum a podpis oprávněné osoby pořizovatele

Doklad o projednání územně analytických podkladů

I. oddíl - identifikační údaje

1. Řešené území

Území obce Uherské Hradiště

2. Název úřadu pořizovatele

MěÚ Uherské Hradiště, odbor architektury, plánování a rozvoje, oddělení územního plánování
--

3. Identifikační číslo nebo obdobný údaj

			0	0	2	9	1	4	7	1
--	--	--	---	---	---	---	---	---	---	---

4. Sídlo pořizovatele, kontakt

a) obec

Uherské Hradiště	b) PSČ
------------------	--------

b) PSČ

686 01

c) ulice (část obce)

Masarykovo nám.	d) číslo popisné/orientační
-----------------	-----------------------------

d) číslo popisné/orientační

19

e) jméno a příjmení a funkce oprávněné osoby

Ing. Martin Ševčík, referent odd. územního plánování, odbor APR

II. oddíl - projednání

5. Orgán, který územně analytické podklady projednal

Ing. Stanislav Blaha, starosta, určený zastupitel pro ÚP, Ing. arch. Aleš Holý (vedoucí odboru architektury, plánování a rozvoje), Ing. Pavel Šupka (vedoucí oddělení ÚP)

6. Datum projednání

11. prosince 2014

7. Výsledek projednání

Problém 252_7 – problém uveden duplicitně, vyjmout ze seznamu

Problém 252_12 – zobecnit formulaci problému na „Složitě zakládací podmínky“

Problém 252_13 – zobecnit problém ve vztahu k celému „Generelu odvodnění“

Problém 252_14 – konkretizovat formulaci problému – ZÚ+AZZÚ Moravy v k.ú. Kunovice (styk s k.ú. UH); nikoli v projednání, již bylo vyhlášeno

Problém 252_15 – problém uveden duplicitně s 252_56, sloučit

Problém 252_17 – problém se řeší – výsadby + mlžná stěna; upravit a aktualizovat formulaci problému

Problém 252_19 – opravit – „Prostřední hora“ namísto „Rovná hora“

Problém 252_24 – problém uveden duplicitně, vyjmout ze seznamu

Problém 252_31 a 252_32 – zaměněny výroky „formulace do zadání“ mezi jednotlivými problémy; opravit

Problém 252_36 – problém již řešený v ÚS, aktualizovat

Problémy 252_37, 38, 39 – problémy uvedeny duplicitně, vyjmout ze seznamu

Problém 252_40 – problém neodpovídá empirickým poznatkům, vyjmout ze seznamu

Problém 252_42 – problém nemá průmět do ÚP, vyjmout ze seznamu

Problém 252_43 – problém uveden duplicitně, vyjmout ze seznamu


Problém 252_44 – částečně vyřešeno, aktualizovat
Problém 252_47 – problém uveden duplicitně, vyjmout ze seznamu
Problém 252_48 – redukcí kolejiště pominuly předpoklady rozvoje, vyjmout ze seznamu
Problémy 252_50, 51 – nikoli problém, pouze příležitosti (nadbytečný výrok), vyjmout ze seznamu
Problém 252_55 – problém uveden duplicitně, vyjmout ze seznamu
Problém 252_56 – problém uveden duplicitně, sloučit s 252_15
Problém 252_57 – teoretická hrozba, vyjmout ze seznamu problémů
Problém 252_65 – problém neodpovídá empirickým poznatkům, upravit formulaci problému

Doplnit aktualizaci ZÚ a AZZÚ Březnice
Doplnit problémy vyplývající z podaných podnětů a usnesení zastupitelstva města
Úprava textové části RURÚ (SWOT) dle výše uvedených připomínek
Doplnit textovou část – bilanci ploch bydlení - zakalkulovat plochy SO.

Vyjma výše uvedených podnětů k zpracování nemám dalších připomínek.




Ing. Stanislav Blaha



Ing. arch. Aleš Holý

Ing. Pavel Šupka

11.12.2014 
.....
datum a podpis oprávněné osoby pořizovatele

Doklad o projednání územně analytických podkladů**I. oddíl - identifikační údaje****1. Řešené území**

Území obce Uherský Ostroh

2. Název úřadu pořizovatele

MěÚ Uherské Hradiště, odbor architektury, plánování a rozvoje, oddělení územního plánování

3. Identifikační číslo nebo obdobný údaj

			0	0	2	9	1	4	7	1
--	--	--	---	---	---	---	---	---	---	---

4. Sídlo pořizovatele, kontakt

a) obec

Uherské Hradiště

b) PSČ

686 01

c) ulice (část obce)

Masarykovo nám.

d) číslo popisné/orientační

19

e) jméno a příjmení a funkce oprávněné osoby

Ing. Martin Ševčík, referent odd. územního plánování, odbor APR

II. oddíl - projednání**5. Orgán, který územně analytické podklady projednal**

Ing. Hana Přileská, starostka, určený zastupitel pro územní plánování

6. Datum projednání

9. prosince 2014

7. Výsledek projednání

254_17 – aktualizovat – plochy v ÚP vymezeny


254_23 – není řešitelné v ÚP, vyjmout

254_25 – vyřešeno problém neexistuje, vyjmout

254_26 – zaktualizovat, plochy vymezeny, částečně realizováno (od Kvačické hráze k mostu)

254_85 – opravit překlep JPÚ Uherský Ostroh místo JPU Rochus

Mimo výše uvedené podněty k zapracování nemám k 3. aktualizaci ÚAP další připomínky.


 9.12.2014 Martin Ševčík
 datum a podpis oprávněné osoby pořizovatele

Doklad o projednání územně analytických podkladů**I. oddíl - identifikační údaje****1. Řešené území**

Území obce Újezdec

2. Název úřadu pořizovatele

MěÚ Uherské Hradiště, odbor architektury, plánování a rozvoje, oddělení územního plánování

3. Identifikační číslo nebo obdobný údaj

			0	0	2	9	1	4	7	1
--	--	--	---	---	---	---	---	---	---	---

4. Sídlo pořizovatele, kontakt

a) obec

Uherské Hradiště

b) PSČ

686 01

c) ulice (část obce)

Masarykovo nám.

d) číslo popisné/orientační

19

e) jméno a příjmení a funkce oprávněné osoby

Ing. Martin Ševčík, referent odd. územního plánování, odbor APR

II. oddíl - projednání**5. Orgán, který územně analytické podklady projednal**

Zdeněk Gottwald, starosta, určený zastupitel pro ÚP

6. Datum projednání

3. prosince 2014

7. Výsledek projednání

Problém 257_11 – není problém, jen příležitost; vyjmout ze seznamu

Problém 257_12 – není problém, jen příležitost; vyjmout ze seznamu

Mimo výše uvedené připomínky k zapracování nemám jako určený zastupitel dalších připomínek.

Seznam příloh:

Martin Ševčík

3.12.2014

.....
datum a podpis oprávněné osoby pořizovatele

Doklad o projednání územně analytických podkladů**I. oddíl - identifikační údaje****1. Řešené území**

Území obce Vážany

2. Název úřadu pořizovatele

MěÚ Uherské Hradiště, odbor architektury, plánování a rozvoje, oddělení územního plánování

3. Identifikační číslo nebo obdobný údaj

			0	0	2	9	1	4	7	1
--	--	--	---	---	---	---	---	---	---	---

4. Sídlo pořizovatele, kontakt

a) obec

Uherské Hradiště

b) PSČ

686 01

c) ulice (část obce)

Masarykovo nám.

d) číslo popisné/orientační

19

e) jméno a příjmení a funkce oprávněné osoby

Ing. Martin Ševčík, referent odd. územního plánování, odbor APR

II. oddíl - projednání**5. Orgán, který územně analytické podklady projednal**

Markéta Pavlíčková, starostka, určený zastupitel pro ÚP

6. Datum projednání

3. prosince 2014

7. Výsledek projednání

266_1 – doplnit, že problém je vyřešen – zapracován v ÚP

266_4 – problém již vyřešený – opravit v seznamu problémů k řešení


266_5 – opravit – problém již vyřešen v rámci KPu i ÚP


266_8 – doplnit – zvažovat i stávající vybavenost obce Ořechov – obce již de facto srostly

266_11 – není problém, jen příležitost, vyjmout ze seznamu

Mimo výše uvedené podněty k zapracování nemám k 3. aktualizaci ÚAP další připomínek.

Seznam příloh:



3.12.2014 

 datum a podpis oprávněné osoby pořizovatele

Doklad o projednání územně analytických podkladů**I. oddíl - identifikační údaje****1. Řešené území**

Území obce Velehrad

2. Název úřadu pořizovatele

MěÚ Uherské Hradiště, odbor architektury, plánování a rozvoje, oddělení územního plánování

3. Identifikační číslo nebo obdobný údaj

			0	0	2	9	1	4	7	1
--	--	--	---	---	---	---	---	---	---	---

4. Sídlo pořizovatele, kontakt

a) obec	b) PSČ
Uherské Hradiště	686 01

c) ulice (část obce)	d) číslo popisné/orientační
Masarykovo nám.	19

e) jméno a příjmení a funkce oprávněné osoby
Ing. Martin Ševčík, referent odd. územního plánování, odbor APR

II. oddíl - projednání**5. Orgán, který územně analytické podklady projednal**

Mgr. Aleš Mergental, starosta, určený zastupitel pro ÚP

6. Datum projednání

8. prosince 2014


7. Výsledek projednání


Problém 267_7 – přeformulovat dopad do zadání ÚP – vymezit plochy a stanovit podrobné podmínky využití pro občanskou vybavenost v návaznosti na cestovní ruch vázaný na poutní místo; zvážit potřebu podrobnější územně plánovací dokumentace.

Doplnit problém – úprava parkoviště před bazilikou na veřejné prostranství zlikvidovala parkovací místa bez náhrady – řešit automobilovou dopravu v klidu pro poutníky.

Doplnit problém - vymezit plochu pro komunikační spojení ulic Zahrádky a Salašská

Mimo výše uvedené podněty k zapracování nemám k 3. aktualizaci ÚAP další připomínky.



8.12.2014 
datum a podpis oprávněné osoby pořizovatele

Doklad o projednání územně analytických podkladů**I. oddíl - identifikační údaje****1. Řešené území**

Území obce Zlámanec

2. Název úřadu pořizovatele

MěÚ Uherské Hradiště, odbor architektury, plánování a rozvoje, oddělení územního plánování

3. Identifikační číslo nebo obdobný údaj

			0	0	2	9	1	4	7	1
--	--	--	---	---	---	---	---	---	---	---

4. Sídlo pořizovatele, kontakt

a) obec

Uherské Hradiště

b) PSČ

686 01

c) ulice (část obce)

Masarykovo nám.

d) číslo popisné/orientační

19

e) jméno a příjmení a funkce oprávněné osoby

Ing. Martin Ševčík, referent odd. územního plánování, odbor APR

II. oddíl - projednání**5. Orgán, který územně analytické podklady projednal**

Jiří Chmela, starosta obce, určený zastupitel pro územní plánování

6. Datum projednání

12. prosince 2014

7. Výsledek projednání

Problém 296_3 – od roku cca 2011 problém řešen napojením na vodovod (Doubravy) a rekonstrukcí vodojemu – přesunout do vyřešených problémů

Problém 296_5 – vyjmout, duplicitně uvedený problém

Problém 296_6 – neodpovídá empirickým poznatkům, občanské vybavení je úměrně velikosti a významu obce na odpovídající úrovni; vyjmout ze seznamu problémů

Problém 296_9 – vyjmout, nemá průmět do územního plánu

Problém 296_10 – není problém, pouze příležitost; vyjmout ze seznamu problémů

Problém 296_11 – není problém, pouze příležitost; vyjmout ze seznamu problémů

Problém 296_14 – upravit formulaci do zadání – zvážit vyvolanou dopravní zátěž a možnosti jejího řešení (jediný přístup přes zastavěné území obce)

Doplnit problém – sesouvání svahu na silnici III. třídy u domu čp. 70 – návrh demolice a sanace území

Doplnit problém – obnovit ochranné pásmo ZD



12.12.2014 *Martin Ševčík*

 datum a podpis oprávněné osoby pořizovatele

Doklad o projednání územně analytických podkladů**I. oddíl - identifikační údaje****1. Řešené území**

Území obce Zlechov

2. Název úřadu pořizovatele

MěÚ Uherské Hradiště, odbor architektury, plánování a rozvoje, oddělení územního plánování

3. Identifikační číslo nebo obdobný údaj

			0	0	2	9	1	4	7	1
--	--	--	---	---	---	---	---	---	---	---

4. Sídlo pořizovatele, kontakt

a) obec

Uherské Hradiště

b) PSČ

686 01

c) ulice (část obce)

Masarykovo nám.

d) číslo popisné/orientační

19

e) jméno a příjmení a funkce oprávněné osoby

Ing. Martin Ševčík, referent odd. územního plánování, odbor APR

II. oddíl - projednání**5. Orgán, který územně analytické podklady projednal**

Ing. Ondřej Machala, starosta, určený zastupitel pro ÚP

6. Datum projednání

8. prosince 2014

7. Výsledek projednání

Problém 297_1 – opravit Zlechov namísto Velerad (překlep)

Problém 297_4 – opravit – řešeno v ÚP – plochy vymezeny

Problém 297_7 – opravit – řešeno v ÚP – plochy vymezeny



Problém 297_11 – není problém, pouze příležitost, vyjmout ze seznamu

Problém 297_12 – není problém, pouze příležitost, vyjmout ze seznamu

Problém 297_13 – není problém, pouze příležitost, vyjmout ze seznamu

Problém 297_16 – pouze 1 ha disponibilních ploch výroby a skladování; obec vykazuje předpoklady pro rozvoj ekonomických aktivit – rozvojová osa OS11, křížení kapacitních komunikací; vyjmout ze seznamu problémů.

Mimo výše uvedené podněty k zapracování nemám k 3. aktualizaci ÚAP další připomínek.

8.12.2014



datum a podpis oprávněné osoby pořizovatele