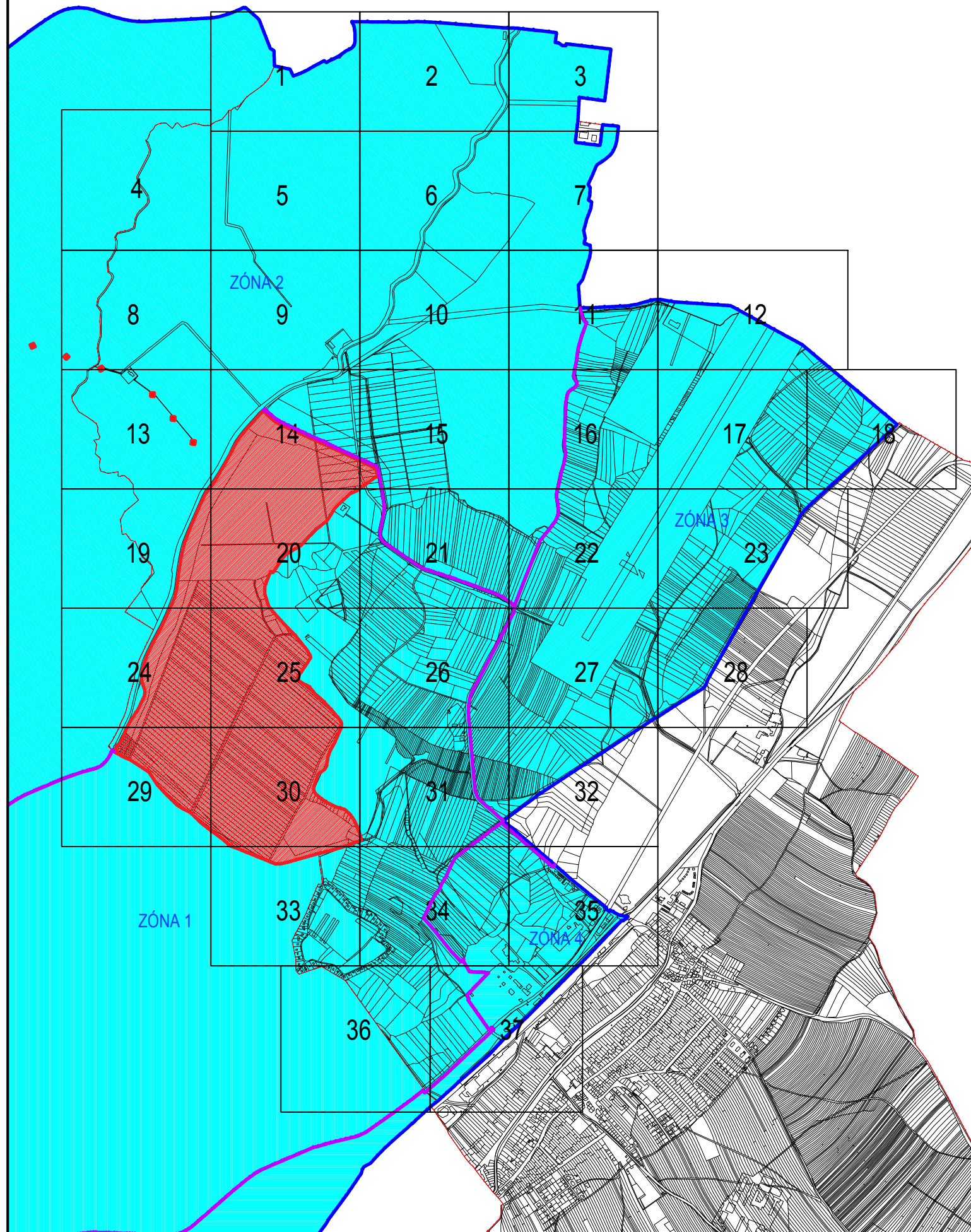
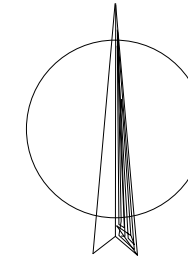










Příloha č. 10

Dle opatření obecné povahy o stanovení změny ochranného pásma II. stupně vodního zdroje Ostrožská Nová Ves ze dne 28. 1. 2021, čj. MMZL 72042/2019 OŽPaZ-99.



LEGENDA ZNAČENÍ ZONACE OPVZ:

-  OCHRANNÉ PÁSMO VODNÍHO ZDROJE I. STUPNĚ
-  OCHRANNÉ PÁSMO VODNÍHO ZDROJE II. STUPNĚ - ZÓNA 1
-  OCHRANNÉ PÁSMO VODNÍHO ZDROJE II. STUPNĚ - ZÓNA 2
-  OCHRANNÉ PÁSMO VODNÍHO ZDROJE II. STUPNĚ - ZÓNA 3
-  OCHRANNÉ PÁSMO VODNÍHO ZDROJE II. STUPNĚ - ZÓNA 4
-  ROZHRANÍ ZÓN OP II. STUPNĚ

		FINGEO s.r.o. LITOMYŠLSKÁ 1622 565 01 CHOCEŇ		VODESTO s.r.o. PANSKÁ 79 516 01 RYCHNOV NAD KNĚŽNOU
ODP. ŘEŠITEL	RNDr. SVATOPLUK ŠEDA	Č. PARE		
ŘEŠITEL	ING. ŠÁRKA KERCLOVÁ			
OBJEDNATEL	SLOVÁCKÉ VODÁRNY A KANALIZACE, a.s., ZA OLŠÁVKOU 290, 686 01 UHERSKÉ HRADIŠTĚ	FORMÁT 02 /A4		
MÍSTO	K.Ú. OSTROŽSKÁ NOVÁ VES, OBEC OSTROŽSKÁ NOVÁ VES			
STAVBA <b>OSTROŽSKÁ NOVÁ VES,                  OPTIMALIZACE OCHRANY VODNÍHO ZDROJE</b>		DATUM	06 /2020	
		STUPEŇ	POSUDEK	
		ZAK. Č.	2016 1108	
		MĚŘÍTKO	1:20000	
OBSAH	NOVĚ NAVRHOVANÝ ROZSAH OP II. STUPNĚ NA PODKLADU KM - LISTOKLAD	Č. VÝKR.	8.4	